

**UCHWAŁA NR XIV/147/2025
RADY MIEJSKIEJ W SWARZĘDZU**

z dnia 25 lutego 2025 r.

w sprawie: ustalenia planu sieci oraz określenia granic obwodów publicznych szkół podstawowych prowadzonych przez Gminę Swarzędz od dnia 1 września 2025 r.

Na podstawie art. 18 ust. 2 pkt 15 ustawy z dnia 8 marca 1990 r. o samorządzie gminnym (t.j. Dz. U. z 2024 r., poz.1465 ze zm.) oraz art. 39 ust. 5, 5a i 8 ustawy z dnia 14 grudnia 2016 r. Prawo oświatowe (t.j. Dz. U. z 2024 r., poz. 737 ze zm.) Rada Miejska w Swarzędzu uchwała, co następuje:

§ 1.

1. Ustala się plan sieci publicznych szkół podstawowych prowadzonych przez Gminę Swarzędz, a także określa się granice obwodów publicznych szkół podstawowych prowadzonych przez Gminę Swarzędz, od 1 września 2025 r., zgodnie z załącznikiem nr 1 do niniejszej uchwały.

2. Granice obwodów publicznych szkół podstawowych prowadzonych przez Gminę Swarzędz w formie graficznej określają załączniki nr 2-11.

§ 2.

Wykonanie uchwały powierza się Burmistrzowi Miasta i Gminy Swarzędz.

§ 3.

Uchwała wchodzi w życie po upływie 14 dni od dnia jej ogłoszenia w Dzienniku Urzędowym Województwa Wielkopolskiego z mocą obowiązującą od 1 września 2025 r.

§ 4.

Traci moc Uchwała Nr XLVIII/531/2022 Rady Miejskiej w Swarzędzu z dnia 22 lutego 2022 r. w sprawie ustalenia planu sieci oraz określenia granic obwodów publicznych szkół podstawowych prowadzonych przez Gminę Swarzędz od dnia 1 września 2022 r. (Dz. Urz. Woj. Wielk. z 2022 r. poz. 1592).

Załącznik Nr 1 do uchwały Nr XIV/147/2025
Rady Miejskiej w Swarzędzu
z dnia 25 lutego 2025 r.

Plan sieci publicznych szkół podstawowych prowadzonych przez Gminę Swarzędz, a także granice obwodów publicznych szkół podstawowych prowadzonych przez Gminę Swarzędz

I.p.	Nazwa szkoły	Adres siedziby szkoły	Granice obwodu szkoły
1.	Szkoła Podstawowa nr 1 im. Stanisława Staszica w Swarzędzu	ul. Zamkowa 20, 62-020 Swarzędz	Swarzędz ulice: Bramkowa, Brzoskwiniowa, Cechowa, Augusta Cieszkowskiego (od ulicy Wrzesińskiej do ulicy Zygmunta Grudzińskiego), Czereśniowa, Dworcowa, Działkowa, Gołębia, Górków, Gruszczyńska, Harcerska, Jesionowa, Jana Kasprowicza, Kącik, Jana Kilińskiego, Kosynierów, Kórnicka (od Rynku do DK 92), Krańcowa, Kręta, Krótka, Malinowa, Mała Rybacka, św. Marcina, Meblowa, Adama Mickiewicza, Morelowa, Mylna, Napoleńska, plac Niezłomnych, Nowa, Nowy Świat, Ogrodowa, Ignacego Paderewskiego, Piaski, Podgórna, plac Powstańców Wielkopolskich, Poznańska, Rynek, Henryka Sienkiewicza, Piotra Skargi, Stawna, Strzelecka, Antoniego Tabaki, Warszawska, Wiankowa, ks. Piotra Wawrzyniaka, Wielka Rybacka, Wiśniowa, Wrzesińska (do ulicy Augusta Cieszkowskiego/Polna), Wrzosowa, Zamkowa, Zapłocie, Żurawinowa Swarzędz osiedla: os. Władysława IV Miejscowości: Jasin, Łowęcín
2.	Szkoła Podstawowa nr 2 im. Królowej Jadwigi w Swarzędzu	ul. Polna 21, 62-020 Swarzędz	Swarzędz ulice: Boczna, Jana Brzechwy, Bursztynowa, Józefa Chełmońskiego, Jarosława Dąbrowskiego, Diamentowa, Arkadego Fiedlera, Aleksandra Fredry, Jurija Gagarina, Grunwaldzka, Gwiazdzista, Jasińska,

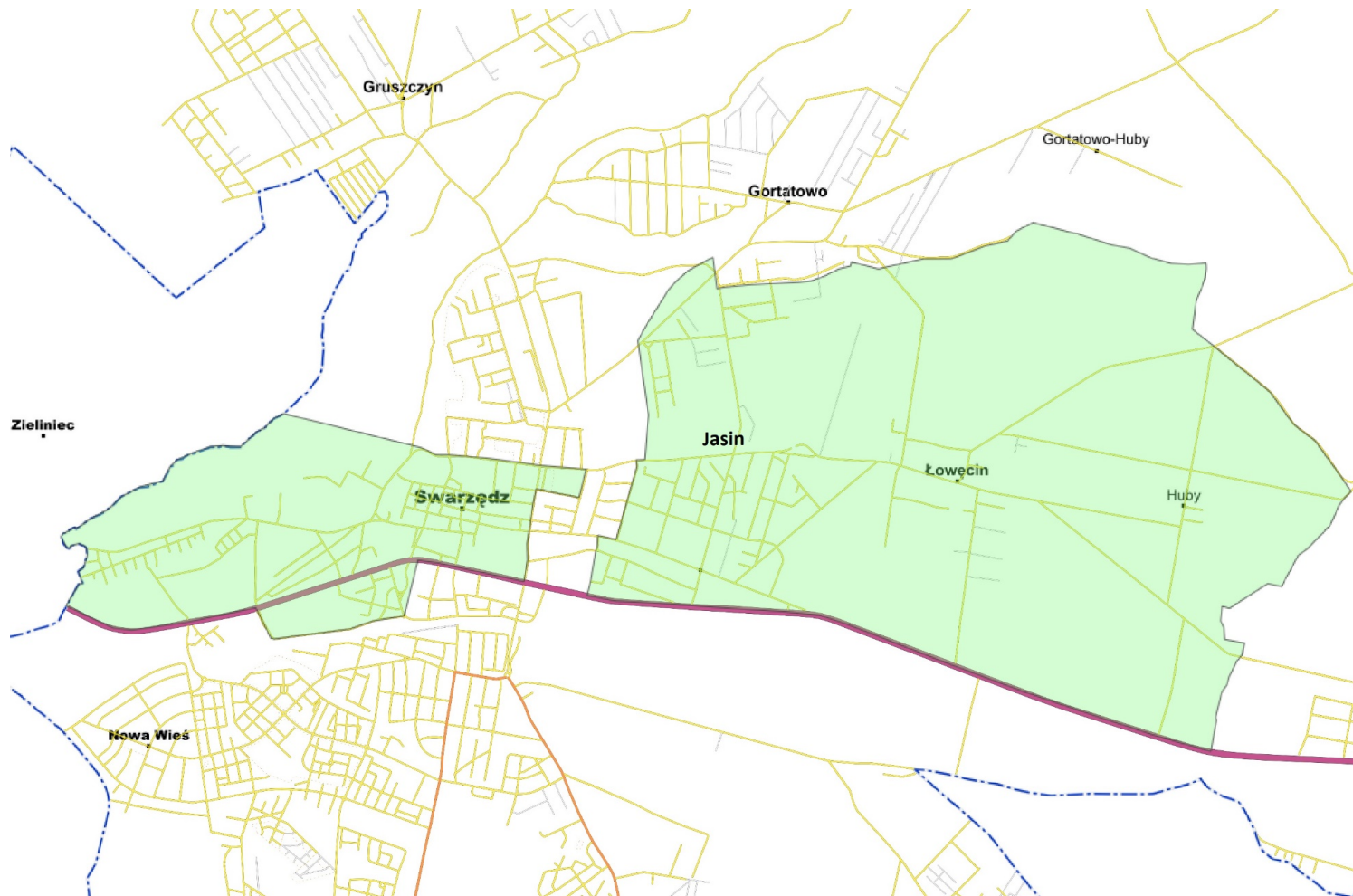
			<p>Marii Konopnickiej, Mikołaja Kopernika, Wojciecha Kossaka, Tadeusza Kościuszki, Kórnicka (od DK 92 do ulicy Tadeusza Staniewskiego), Józefa Kraszewskiego, Księżycowa, gen. Tadeusza Kutrzeby, Kwiatowa, Łąkowa, Karola Marcinkowskiego, Jana Matejki, Elizy Orzeszkowej, Osiedlowa, Platynowa, Pogodna (do ul. Kórnickiej), Polna, Południowa, Józefa Poniatowskiego, Rabowicka, Różana, prof. Jana Rutkowskiego, Władysława Sikorskiego, Skryta, Słoneczna, Sporna, Srebrna, Tadeusza Staniewskiego, Szmaragdowa, Średzka, Leonida Teligi, Warsztatowa, Wąska, Pauliny i Augusta Wilkońskich, Wrzesińska (od ulicy Augusta Cieszkowskiego/Polna), Wschodnia, Leona Wyczółkowskiego, Zacisze, Złota, Żwirki i Wigury</p> <p>Jasin ulice: Rabowicka, Warsztatowa</p> <p>Zalasewo ulice: Ametystowa, Angielska, Austriacka, Belgijska, Chorwacka, Czeska, Duńska, Fińska, Francuska, Grecka, Hiszpańska, Holenderska, Irlandzka, Kwarcowa, Litewska, Łotewska, Niemiecka, Norweska, plac Europejski, Perłowa, Polska, Portugalska, Pszczelna, Rosyjska, Rzepakowa, Słowacka, Srebrna, Szmaragdowa, Szwajcarska, Szwedzka, Średzka, Turkusowa, Ukraińska, Węgierska, Włoska, Tadeusza Staniewskiego</p> <p>Miejscowości: Kruszewnia, Rabowice</p>
3.	Szkoła Podstawowa nr 3 im. Polskich Noblistów w Swarzędzu	Os. Czwartaków 1, 62-020 Swarzędz	<p>Swarzędz ulice: Cicha, Cmentarna, Cybińska, Gryniów Kobylnicka, Zygmunta Grudzińskiego, Augusta Cieszkowskiego (odcinek ulicy za ul. Zygmunta Grudzińskiego), Przelajowa, Juliusza Słowackiego, Zwycięstwa, Żytia,</p> <p>Swarzędz osiedla: os. Czwartaków numer od 1 do 5, od 8 do 13, od 19 do końca, os. Dąbrowszczaków, os.</p>

			Zygmunta III Wazy, Miejscowość: Gortatowo
4.	Szkoła Podstawowa nr 4 im. Jana Brzechwy w Swarzędzu	Os. Kościuszkowców 4, 62-020 Swarzędz	Swarzędz ulice: Stanisława Kwaśniewskiego Swarzędz osiedla: os. Czwartaków od numeru 6 do 7 oraz od 14 do 18, os. Kościuszkowców Gruszczyn ulice: Adama Asnyka, Tadeusza Boya-Żeleńskiego, Fryderyka Chopina, Czapli, Jana Długosza, plac Gruszczyński, Grobla, Jeziorna, Karmelowa, Mieczysława Karłowicza, Katarzyńska, Kraina, Zygmunta Krasieńskiego, Ku Dolinie, Ku Słońcu, Karola Kurpińskiego, Leśna, Mechowska, Stanisława Moniuszki, Miętowa, Czesława Miłosza, Mirtowa, Sławomira Mrożka, Na Stoku, Zygmunta Noskowskiego, Feliksa Nowowiejskiego, Rumiankowa, Nad Rozlewiskiem, Ludomira Różyckiego, Rzemieślnicza, Słoneczna Dolina, Spadochronowa, Swarzędzka (do ul. Katarzyńskiej), Tadeusza Szeligowskiego, Szałwiowa, Karola Szymanowskiego, Juliana Tuwima, Uroczą, Wacława z Szamotuł, Henryka Wieniawskiego, Wieżowa, Wodna, Stanisława Wyspiańskiego, Zielińska, Wawrzyńca Żuławskiego, Gabrieli Zapolskiej, Torfowa
5.	Szkoła Podstawowa nr 5 im. prof. Adama Wodziczki w Swarzędzu	Os. Macieja Mielżyńskiego 3a, 62-020 Swarzędz	Swarzędz ulice: gen. Józefa Bema, Bronisława Geremka, Graniczna, plac Handlowy, Jaskółcza, Teofila Kaczorowskiego, Jana Kochanowskiego, Stanisława Konarskiego, Krawiecka, Ignacego Krasieckiego, Leśna, Miła, Miodowa, Heleny Modrzejewskiej, Nowowiejska, Okrężna, Orla, Pawia, Piaskowa, Józefa Pieprzyka, Pogodna (od ul. Kórnickiej), Bolesława Prusa, Mikołaja Reja, Jakuba Przybylskiego, Władysława Reymonta, Rolna, Rzemieślnicza, Marii Skłodowskiej-Curie, Słowicza, Sosnowa, Spokojna, Stanisława Staszica, Henryka Szumana, Jędrzeja i Jana Śniadeckich,

			Topolowa, Tortunia, Romualda Traugutta, Tysiąclecia, plac Zielony, Żurawia, 3 Maja, Józefa Wybickiego, Zachodnia, Stefana Żeromskiego Swarzędz osiedla: os. Hipolita Cegielskiego, os. Tytusa Działyńskiego, os. Macieja Mielżyńskiego, os. Edwarda Raczyńskiego
6.	Szkoła Podstawowa nr 1 im. Mikołaja Kopernika w Zalasewie	ul. Planetarna 7, 62-020 Zalasewo	Swarzędz ulice: Armii Poznań, Bednarska, Ciesielska, Garbarska, Garncarska, Kowalska, Kórnicka (od ulicy Tadeusza Staniewskiego), Kupiecka, Kuśnierska, Murarska, Płóciennicza, Porzeczkowa, Poziomkowa, Promykowa, Józefa Rivoliego, Sukiennicza, Szewska, Ślusarska, Warzywna, Zielona, Zalasewo ulice: Armii Poznań, Borówkowa, Botaniczna, Cedrowa, Cytrusowa, Figowa, Glebowa, Harmonia, Hebanowa, Jeżynowa, Kokosowa, prof. Józefa Kostrzewskiego, Kórnicka (do ulicy Polskiej), Mahoniowa, Owocowa, Palisandrowa, Pawia, Planetarna, Poziomkowa, Roślinna, Siewna, Skibowa, Truskawkowa Zalasewo osiedla: os. Ułańskie, os. Sarmackie, os. Wielkopolskie,
7.	Szkoła Podstawowa nr 2 im. Aleksandra Doby w Zalasewie	ul. Jana Heweliusza 26, 62-020 Zalasewo	Zalasewo ulice: Agrestowa, Astronomiczna, Deszczowa, Galileusza, Jana Heweliusza, Jana Keplera, prof. Ryszarda Kosteckiego, Kórnicka (od ulicy Polskiej), Mokra, Orzechowa, Piknikowa, Piesza, Pod Gwiazdami, Promienna, Radosna, Józefa Rivoliego, Równa, Serdeczna, Sielska, Spacerowa, Szczęśliwa, Transportowa, Ukośna, Wesoła, Wspólna, Wypoczynkowa, Zagajnikowa, Zaleśna Zalasewo osiedla: os. Leśne, os. Tarasowe, os. Wiktoriańskie, Władysława Zamoyskiego Miejscowości: Garby
8.	Szkoła Podstawowa im. Kawalerów	ul. Poznańska 50, 62-006 Kobylnica	Miejscowości: Bogucin, Janikowo, Katarzynki,

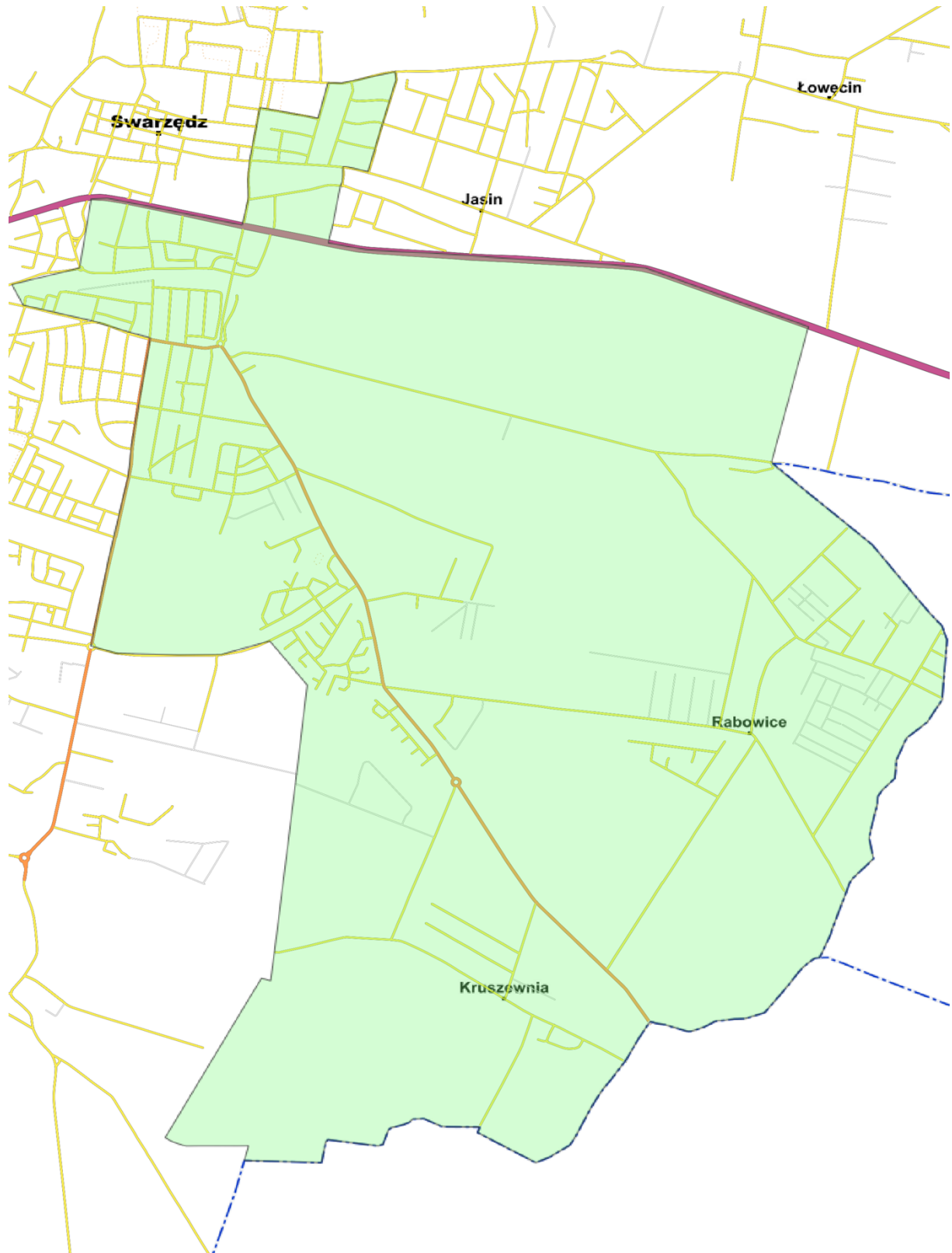
	Orderu Uśmiechu w Kobylnicy		Kobylnica, Uzarszewo Gruszczyn ulice: Brzask, Cisowa, Fikusowa, Grabowa, Plac Gruszczyński, Jałowcowa, Jaworowa, Jutrzenki, Klematisowa, Klonowa, Kolejowa, Krańcowa, Krótka, Leszczynowa, Łąkowa, Marcepanowa, Modrzewiowa, Morwowa, Nowina, Okrężna, Piniowa, Platanowa, Polna, Poranek, Promyk, Robiniowa, Rosy, Swarzędzka (od ul. Katarzyńskiej), Szronowa, Świt, Tęczowa, Wiązowa, Wierzbowa, Zorza, Żwirki i Wigury
9.	Szkoła Podstawowa w Wierzonce	ul. Karłowicka 3, 62-006 Wierzonka	Miejscowości: Karłowice, Wierzenica, Wierzonka
10.	Szkoła Podstawowa im. św. Jana Pawła II w Paczkowie	ul. Szkolna 16, 62-021 Paczkowo	Miejscowości: Paczkowo, Puszczykowo-Zaborze, Sarbinowo, Sokolniki Gwiazdowskie

Granica obwodu Szkoły Podstawowej nr 1 im. Stanisława Staszica w Swarzędzu



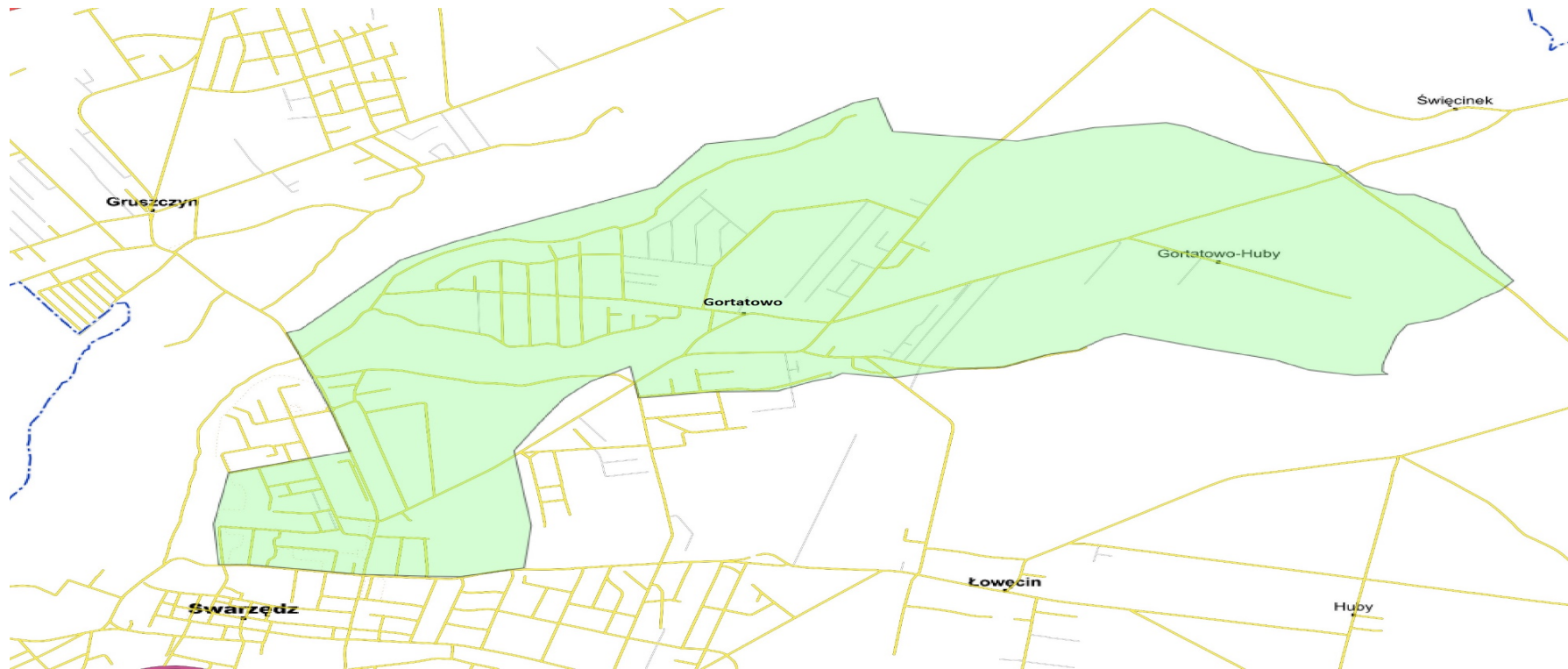
Załącznik Nr 3 do uchwały Nr XIV/147/2025
Rady Miejskiej w Swarzędzu
z dnia 25 lutego 2025 r.

Granica obwodu Szkoły Podstawowej nr 2 im. Królowej Jadwigi w Swarzędzu

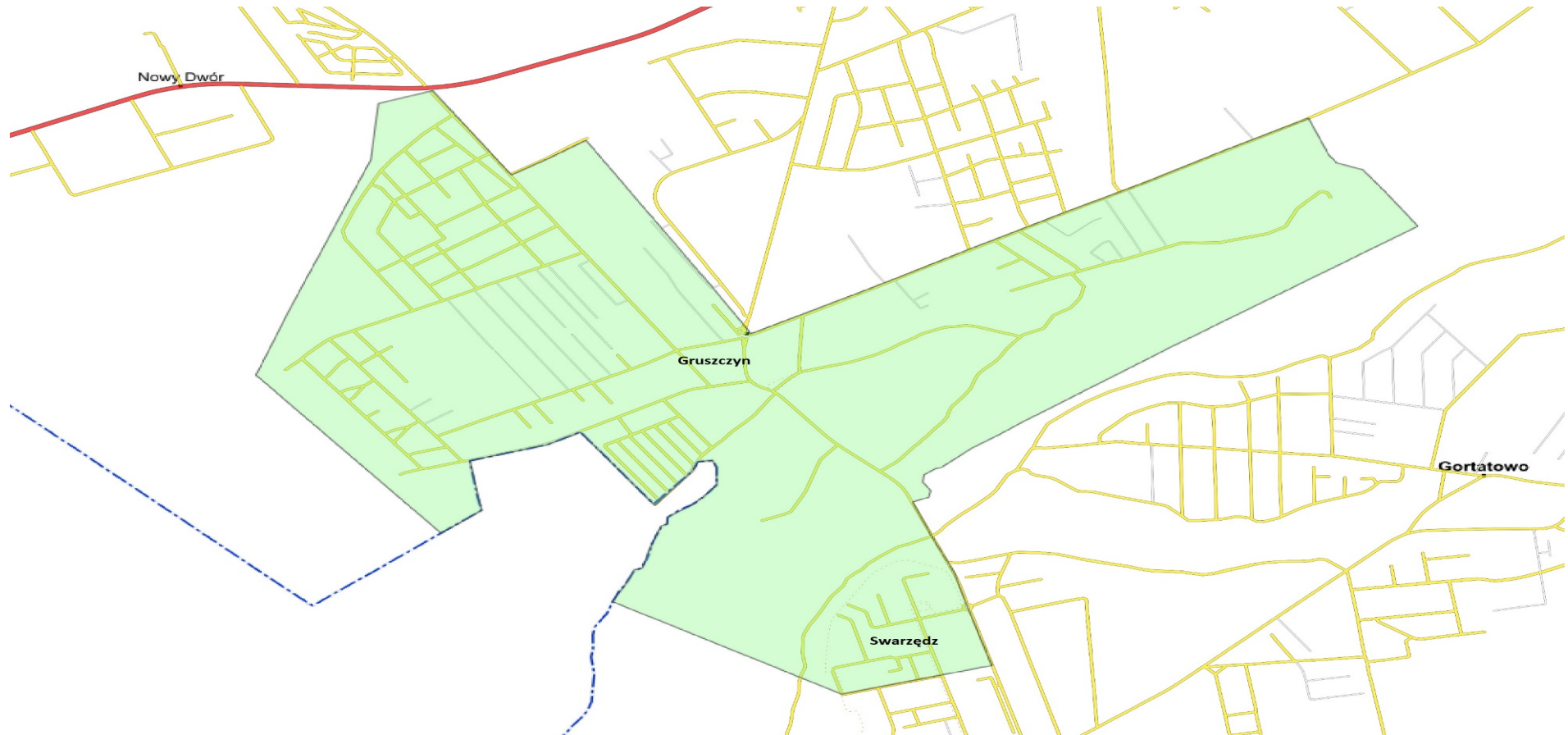


Załącznik Nr 4 do uchwały Nr XIV/147/2025
Rady Miejskiej w Swarzędzu
z dnia 25 lutego 2025 r.

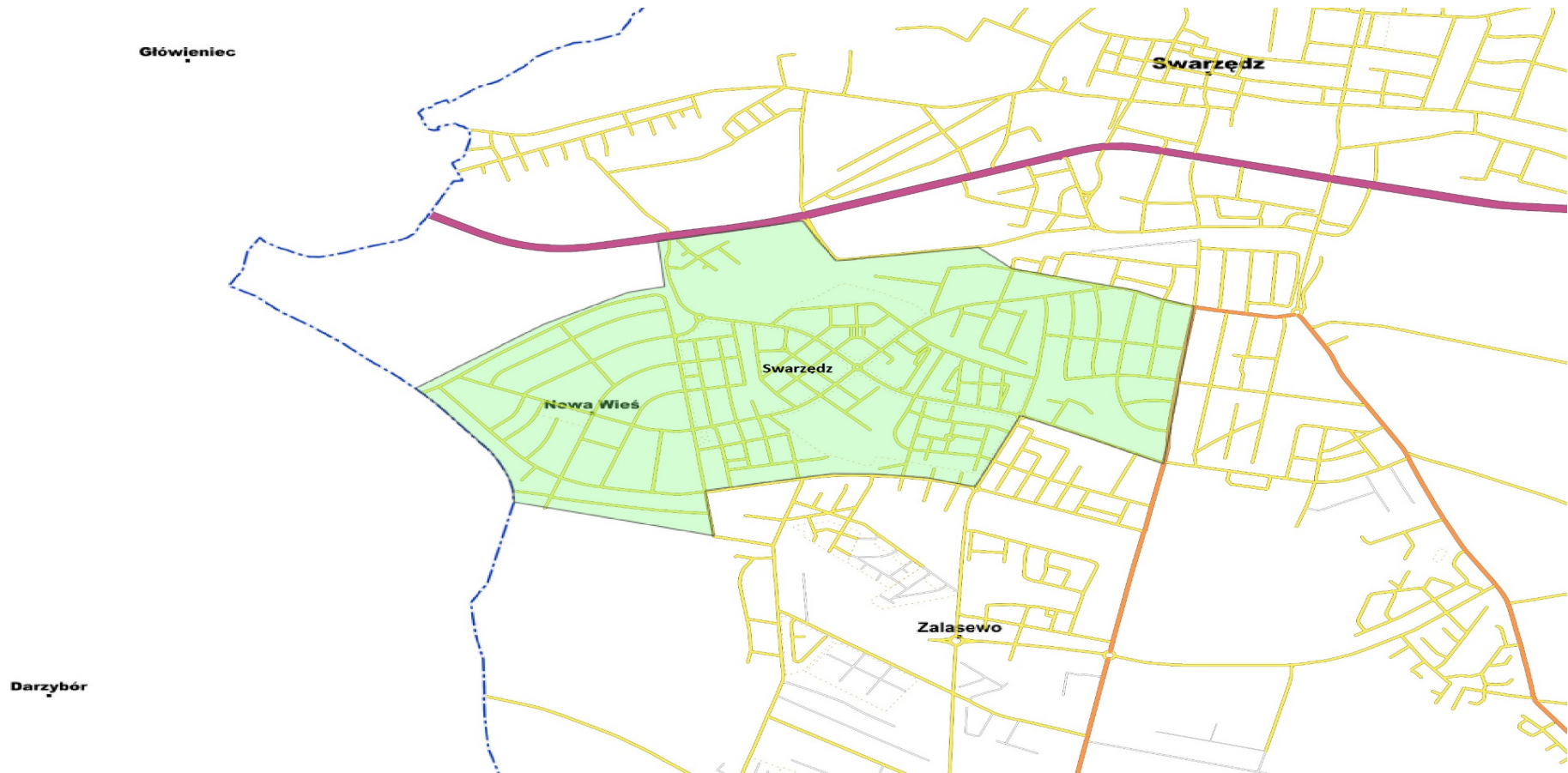
Granica obwodu Szkoły Podstawowej nr 3 im. Polskich Noblistów w Swarzędzu



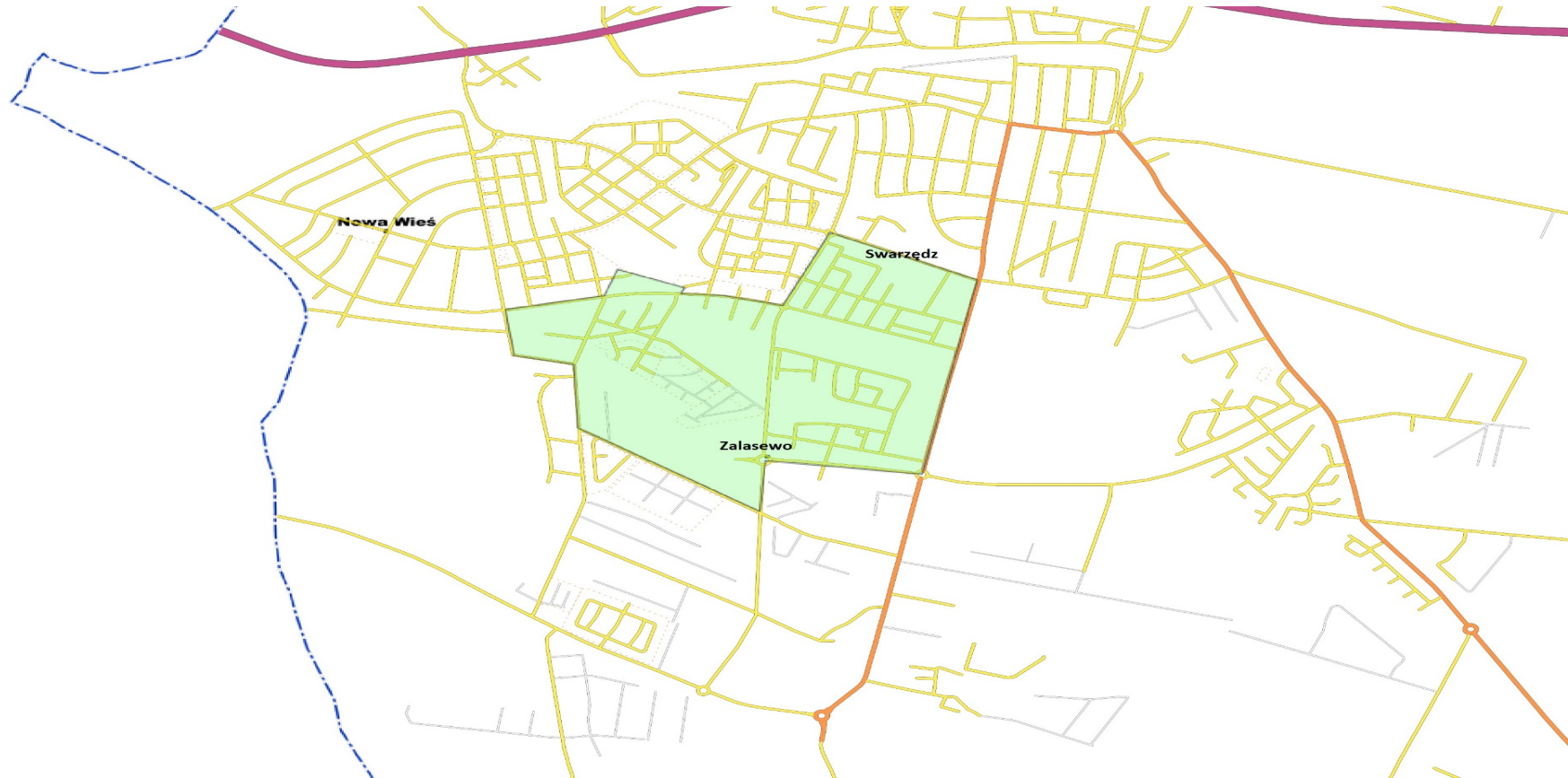
Granica obwodu Szkoły Podstawowej nr 4 im. Jana Brzechwy w Swarzędzu



Granica obwodu Szkoły Podstawowej nr 5 im. prof. Adama Wodczicki w Swarzędzu

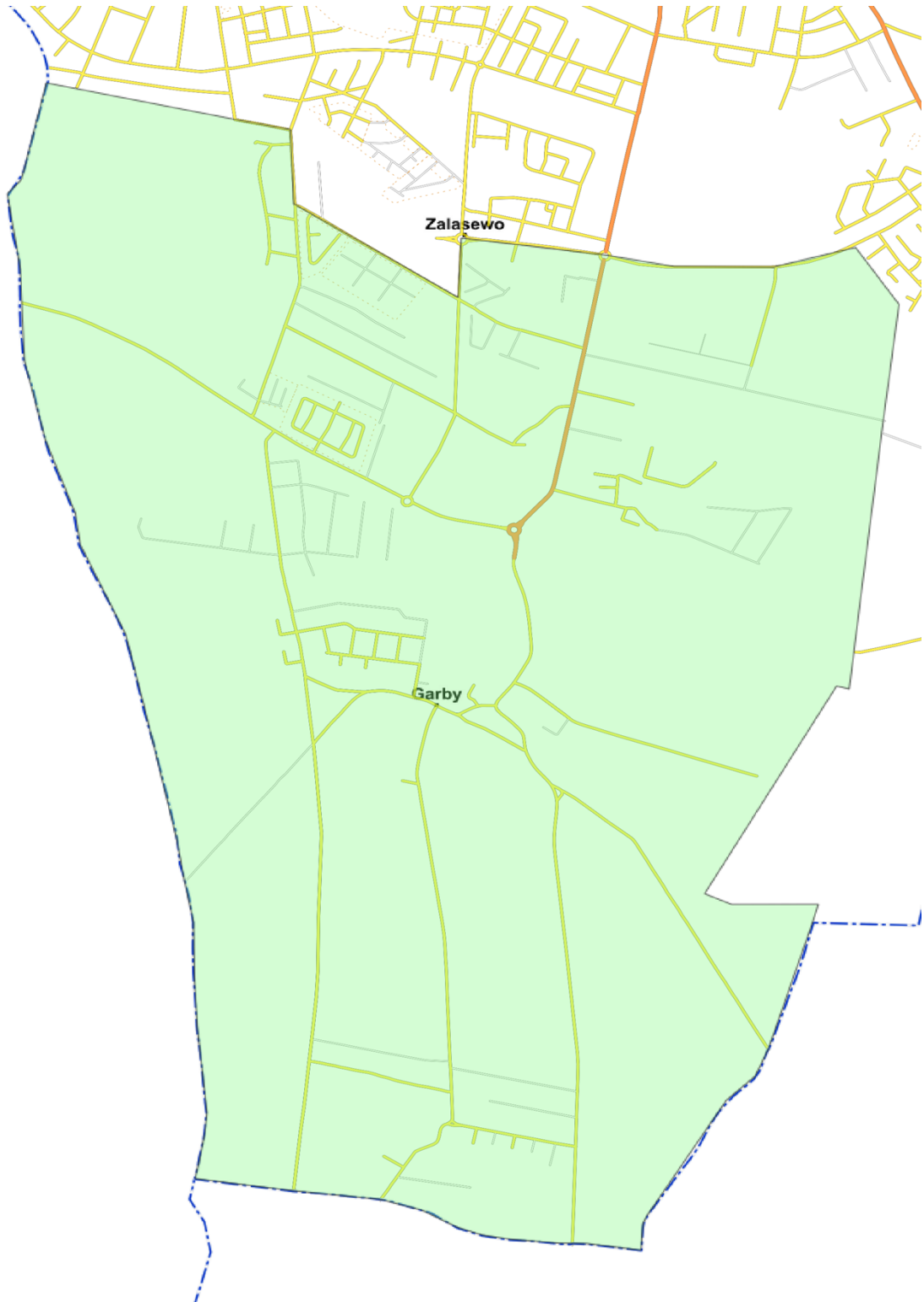


Granica obwodu Szkoły Podstawowej nr 1 im. Mikołaja Kopernika w Zalasewie

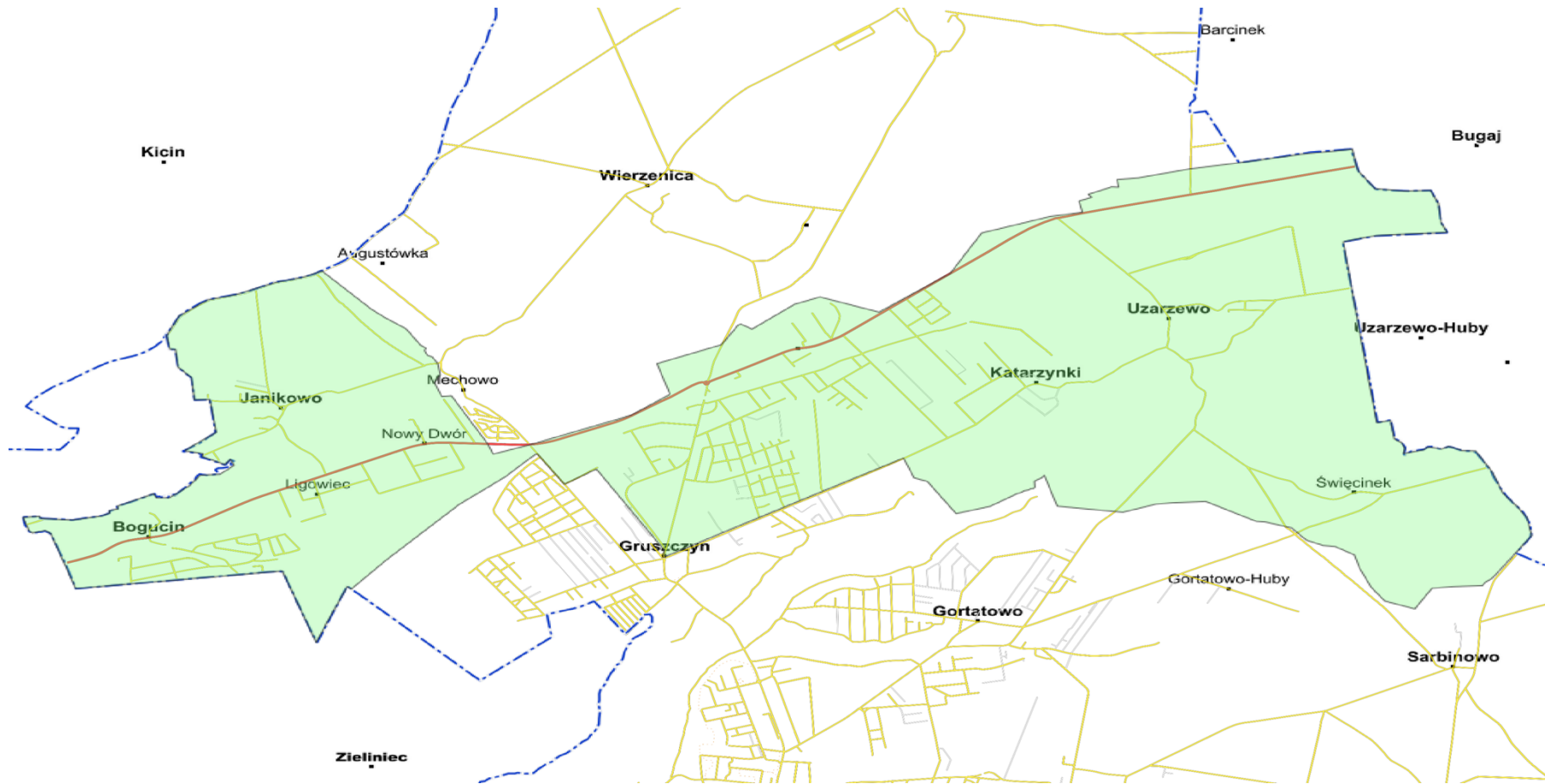


Załącznik Nr 8 do uchwały Nr XIV/147/2025
Rady Miejskiej w Swarzędzu
z dnia 25 lutego 2025 r.

Granica obwodu Szkoły Podstawowej nr 2 im. Aleksandra Doby w Zalasewie

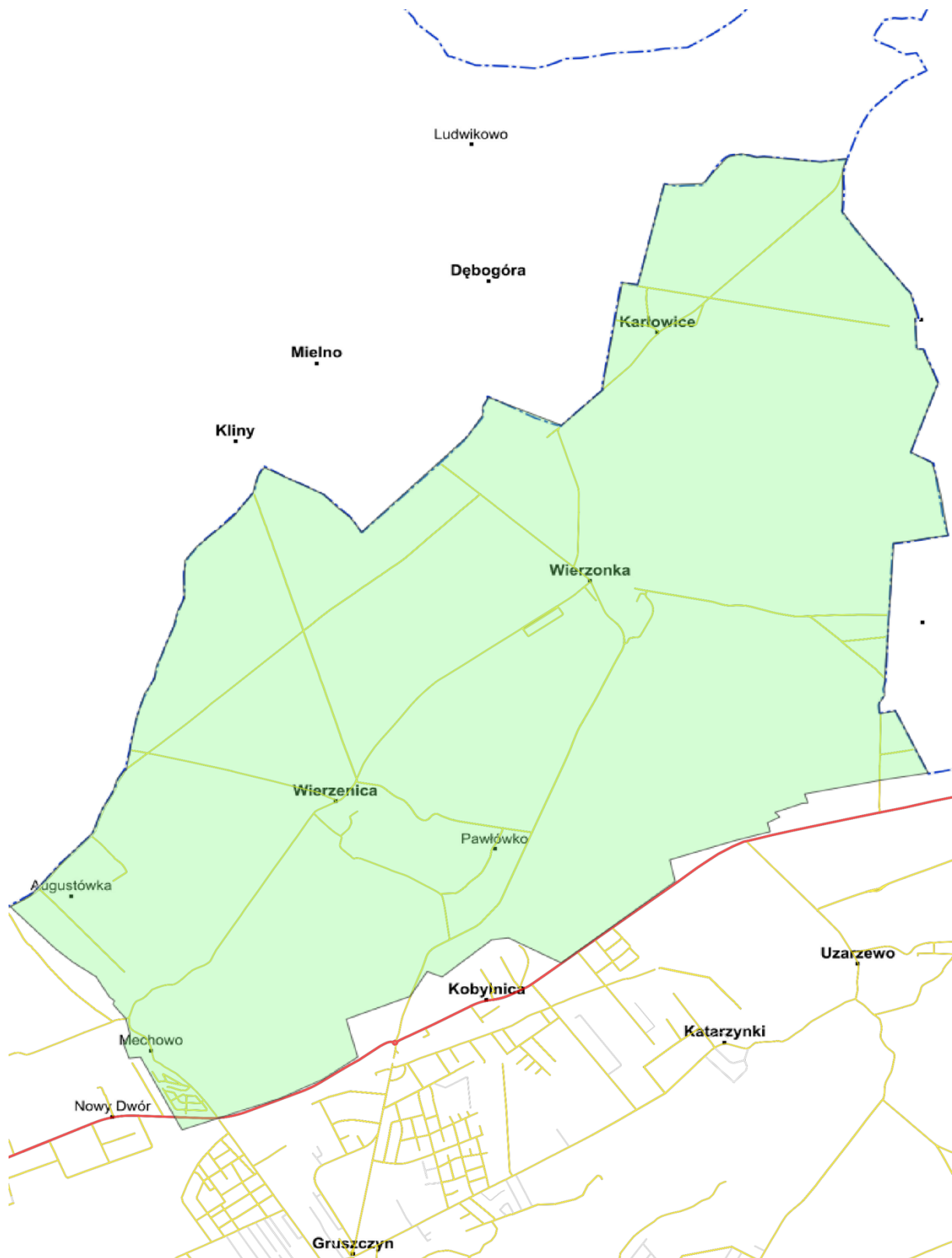


Granica obwodu Szkoły Podstawowej im. Kawalerów Orderu Uśmiechu w Kobylnicy



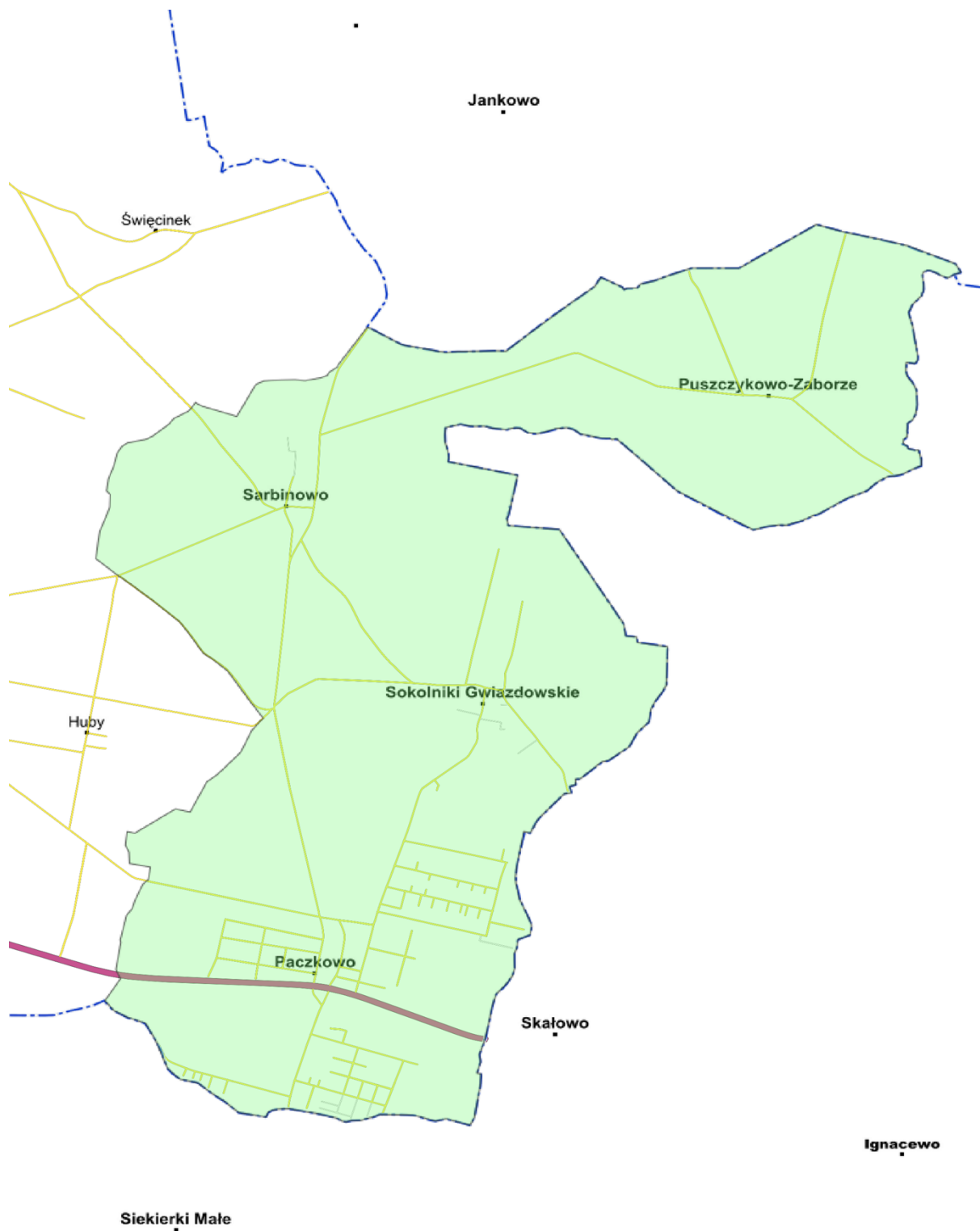
Załącznik Nr 10 do uchwały Nr XIV/147/2025
Rady Miejskiej w Swarzędzu
z dnia 25 lutego 2025 r.

Granica obwodu Szkoły Podstawowej w Wierzonce



Załącznik Nr 11 do uchwały Nr XIV/147/2025
Rady Miejskiej w Swarzędzu
z dnia 25 lutego 2025 r.

Granica obwodu Szkoły Podstawowej im. św. Jana Pawła II w Paczkowie



Uzasadnienie

Zmiana obecnie obowiązującej rejonizacji przyjętej uchwałą nr XLVIII/531/2022 Rady Miejskiej w Swarzędzu z dnia 22 lutego 2022 r. polegać będzie na zmianie rejonów: Szkoły Podstawowej nr 1 im. Stanisława Staszica w Swarzędzu, Szkoły Podstawowej nr 2 im. Królowej Jadwigi w Swarzędzu, Szkoły Podstawowej nr 3 im. Polskich Noblistów w Swarzędzu, Szkoły Podstawowej nr 4 im. Jana Brzechwy w Swarzędzu, Szkoły Podstawowej nr 5 im. prof. Adama Wodziczki w Swarzędzu, Szkoły Podstawowej im. Kawalerów Orderu Uśmiechu w Kobylnicy, Szkoły Podstawowej nr 1 im. Mikołaja Kopernika w Zalasewie oraz Szkoły Podstawowej nr 2 im. Aleksandra Doby w Zalasewie. Zmianie nie ulegnie rejon Szkoły Podstawowej w Wierzonce oraz Szkoły Podstawowej im. św. Jana Pawła II w Paczkowie. W większości zmiany mają charakter porządkowy, są spowodowane nadaniem nazw nowym ulicom, mają również na celu odciążenie części placówek. Droga uczniów do szkoły nie przekroczy 1 km i będzie porównywalna do dotychczas pokonywanej odległości.

Szkoła Podstawowa nr 1 im. Stanisława Staszica w Swarzędzu:

Do istniejącego obwodu szkoły dołącza się część miejscowości Jasin, która obecnie przydzielona jest do Szkoły Podstawowej nr 3 w Swarzędzu, w efekcie czego cała miejscowość Jasin rejonem należeć będzie do Szkoły Podstawowej nr 1 w Swarzędzu. Ponadto, do rejonu tej szkoły dołącza się ulice: Dworcowa, Kręta, Meblowa, H. Sienkiewicza, P. Skargi, ks. P. Wawrzyniaka, A. Tabaki – obecnie znajdujące się w rejonie Szkoły Podstawowej nr 2 w Swarzędzu.

Szkoła Podstawowa nr 2 im. Królowej Jadwigi w Swarzędzu:

Z obwodu szkoły przenosi się ulice: Dworcowa, Kręta, Meblowa, H. Sienkiewicza, P. Skargi, ks. P. Wawrzyniaka, A. Tabaki i dołącza się je do Szkoły Podstawowej nr 1 w Swarzędzu. Ponadto w celach porządkowych przenosi się ulice: Krawiecka, Miła, Nowowiejska, Pogodna (od ul. Kórnickiej), Prusa, Rolna, Spokojna, Tysiąclecia, Stefana Żeromskiego, Mikołaja Reja, Józefa Wybickiego oraz Zachodnia do obwodu Szkoły Podstawowej nr 5 w Swarzędzu.

Szkoła Podstawowa nr 3 im. Polskich Noblistów w Swarzędzu:

Z istniejącego obwodu szkoły zabiera się część ulic znajdujących się w miejscowości Jasin i przenosi się je do obwodu Szkoły Podstawowej nr 1 w Swarzędzu. Do obwodu Szkoły Podstawowej nr 3 w Swarzędzu dołącza się część miejscowości Gortatowo, która obecnie należy do obwodu Szkoły Podstawowej nr 4 w Swarzędzu, w efekcie czego cała miejscowość Gortatowo rejonem należeć będzie do Szkoły Podstawowej nr 3 w Swarzędzu. Dodatkowo do obwodu Szkoły Podstawowej nr 3 w Swarzędzu dołącza się ulice: Cybińska, Słowackiego, Przelajową oraz Gryniów, wcześniej należące do obwodu Szkoły Podstawowej nr 4 w Swarzędzu.

Szkoła Podstawowa nr 4 im. Jana Brzechwy w Swarzędzu:

Z obwodu szkoły zabiera się część miejscowości Gortatowo i przenosi się do obwodu Szkoły Podstawowej nr 3 w Swarzędzu. Do obwodu Szkoły Podstawowej nr 4 w Swarzędzu dołącza się część ulic znajdujących się w miejscowości Gruszczyn. Są to ulice: Adama Asnyka, Tadeusza Boya-Żeleńskiego, Fryderyka Chopina, Czapli, Jana Długosza, plac Gruszczyński, Grobla, Jeziorna, Karmelowa, Mieczysława Karłowicza, Katarzyńska, Kraina, Zygmunta Krasińskiego, Ku Dolinie, Ku Słońcu, Karola Kurpińskiego, Leśna, Mechowska, Stanisława Moniuszki, Miętowa, Czesława Miłosza, Mirtowa, Sławomira Mrożka, Na Stoku, Zygmunta Noskowskiego, Feliksa Nowowiejskiego, Rumiankowa, Nad Rozlewiskiem, Ludomira Różyckiego, Rzemieślnicza, Słoneczna Dolina, Spadochronowa, Swarzędzka (do

ul. Katarzyńskiej), Tadeusza Szeligowskiego, Szałwiowa, Karola Szymanowskiego, Juliana Tuwima, Urocza, Wacława z Szamotuł, Henryka Wieniawskiego, Wieżowa, Wodna, Stanisława Wyspiańskiego, Zielińska, Wawrzyńca Żuławskiego, Gabrieli Zapolskiej, Torfowa. Ponadto, z obwodu szkoły zabiera się ulice: Cybińska, Słowackiego, Przelajową oraz Gryniów i dołącza się je do obwodu Szkoły Podstawowej nr 3 w Swarzędzu.

Szkoła Podstawowa nr 5 w Swarzędzu

W celach porządkowych, do obwodu Szkoły Podstawowej nr 5 w Swarzędzu dołącza się ulice: Krawiecka, Miła, Nowowiejska, Pogodna (od ul. Kórnickiej), Bolesława Prusa, Zachodnia, Rolna, Spokojna, Tysiąclecia, Stefana Żeromskiego, Mikołaja Reja oraz Józefa Wybickiego wcześniej należące do obwodu Szkoły Podstawowej nr 2 w Swarzędzu oraz ul. Graniczną, wcześniej należącą do obwodu Szkoły Podstawowej nr 1 w Zalasewie.

Szkoła Podstawowa im. Kawalerów Orderu Uśmiechu w Kobylnicy:

Z obwodu szkoły zabiera się część ulic znajdujących się w miejscowości Gruszczyn i przenosi się je do obwodu Szkoły Podstawowej nr 4 w Swarzędzu. Są to ulice: Adama Asnyka, Tadeusza Boya-Żeleńskiego, Fryderyka Chopina, Czapli, Jana Długosza, plac Gruszczyński, Grobla, Jeziorna, Karmelowa, Mieczysława Karłowicza, Katarzyńska, Kraina, Zygmunta Krasińskiego, Ku Dolinie, Ku Słońcu, Karola Kurpińskiego, Leśna, Mechowska, Stanisława Moniuszki, Miętowa, Czesława Miłosza, Mirtowa, Sławomira Mrożka, Na Stoku, Zygmunta Noskowskiego, Feliksa Nowowiejskiego, Rumiankowa, Nad Rozlewiskiem, Ludomira Różyckiego, Rzemieślnicza, Słoneczna Dolina, Spadochronowa, Swarzędzka (od ul. Katarzyńskiej), Tadeusza Szeligowskiego, Szałwiowa, Karola Szymanowskiego, Juliana Tuwima, Urocza, Wacława z Szamotuł, Henryka Wieniawskiego, Wieżowa, Wodna, Stanisława Wyspiańskiego, Zielińska, Wawrzyńca Żuławskiego, Gabrieli Zapolskiej, Torfowa.

Szkoła Podstawowa nr 1 im. Mikołaja Kopernika w Zalasewie:

Z istniejącego obwodu szkoły zabiera się Os. Zamoyskiego i przenosi się je w rejon Szkoły Podstawowej nr 2 w Zalasewie oraz ul. Graniczną w Swarzędzu i dołącza się ją do Szkoły Podstawowej nr 5 w Swarzędzu.

Szkoła Podstawowa nr 2 im. Aleksandra Doby w Zalasewie:

Do obecnego obwodu szkoły dołącza się Os. Zamoyskiego.