

**UCHWAŁA NR VIII/95/2024
RADY MIEJSKIEJ W SWARZĘDZU**

z dnia 29 października 2024 r.

w sprawie zaliczenia drogi do kategorii dróg gminnych

Na podstawie art.18 ust. 2 pkt 15 ustawy z dnia 8 marca 1990 r. o samorządzie gminnym (t.j. Dz. U. z 2024 r. poz. 609 z późn. zm.) oraz art. 7 ust. 1 i 2 ustawy z dnia 21 marca 1985 r. o drogach publicznych (t.j. Dz. U. z 2024 r. poz.320), po zasięgnięciu opinii Zarządu Powiatu Poznańskiego, Rada Miejska w Swarzędzu uchwala, co następuje:

§ 1.

Zalicza się do kategorii dróg gminnych ul. Grudzińskiego w Swarzędzu i Jasinie oraz ul. Pszenną i bez nazwy w Łowęcinie Gmina Swarzędz.

§ 2.

1. Atrybuty dróg wymienionych w §1 zostały przedstawione w załączniku nr 1 stanowiącym integralną część niniejszej uchwały.

2. Szczegółowe położenie i przebieg dróg wskazanych w §1 zostały przedstawione w załączniku nr 2 stanowiącym integralną część niniejszej uchwały.

§ 3.

Wykonanie uchwały powierza się Burmistrzowi Miasta i Gminy Swarzędz.

§ 4.

Uchwała wchodzi w życie po upływie 14 dni od dnia ogłoszenia w Dzienniku Urzędowym Województwa Wielkopolskiego.

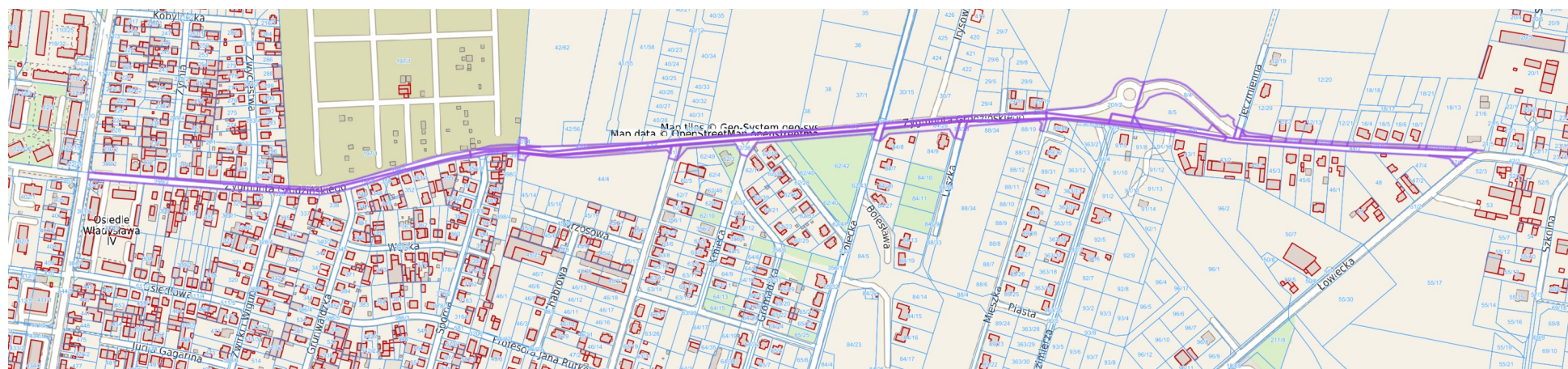
Załącznik nr 1
do Uchwały Nr VIII/95/2024
Rady Miejskiej w Swarzędzu
z dnia 29.10.2024 r.

Swarzędz, Jasin, Łowęcin										
Lp.	nazwa ulicy	obręb	Numer działki	Powierzchnia (ha)	długość (m)	Od	Do			
1	ul. Zygmunta Grudzińskiego	Swarzędz	299/2	0,2270	610	ul. Cieszkowskiego	granicy obrębu			
2			299/1	0,0490						
3			198/3	0,0782						
4			198/5	0,1679						
5			197/2	0,0227						
6			198/4	0,0251						
7			198/6	0,0267						
8			388/3	0,0011						
9		Jasin	Jasin	42/54	0,0163	920	granicy obrębu	granicy obrębu, ul. Pszennej w Łowęcinie		
10				43/6	0,0499					
11				43/4	0,2909					
12				43/5	0,0501					
14				61/1	0,0239					
15				62/36	0,1764					
16				83/1	0,0229					
17				43/9	0,0121					
18				43/7	0,1472					
19				43/15	0,0316					
20				84/28	0,1043					
21				88/23	0,0245					
22				88/16	0,0324					
23				29/18	0,0010					
24				29/16	0,0017					
25				29/20	0,0026					
26				88/18	0,0159					
27				89/41	0,0101					
28				43/13	0,0424					
29				43/14	0,0158					
30				43/11	0,0154					
32				43/16	0,0047					
33				43/12	0,0046					
34				398/1	0,0016					
35				Bez nazwy					44/1	0,0903

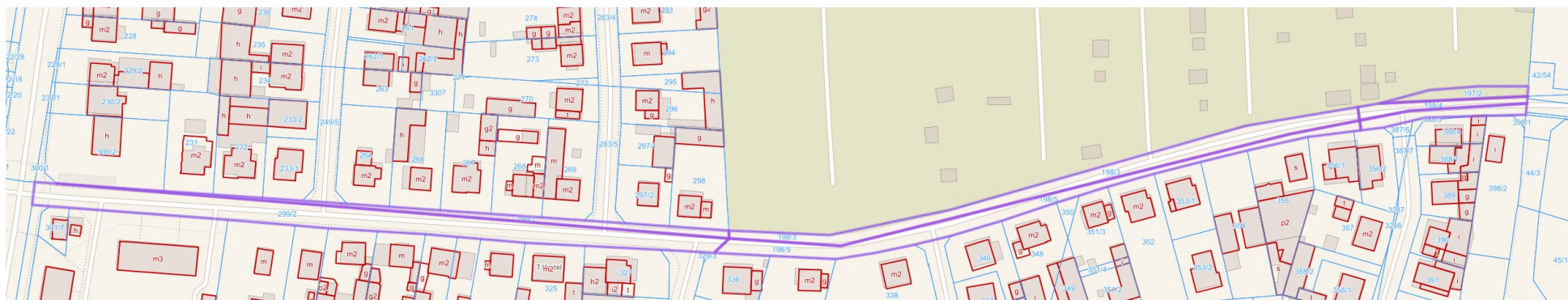
36	Bez nazwy	Łowęcín	201/3	0,0292	468	ul. Grudzińskiego w Jasinie	ul. Pszennej w Łowęcín
37			8/8	0,0060			
38			8/6	0,0916			
39			201/2	0,3220			
40			8/4	0,3024			
41			8/7	0,0003			
42	ul. Pszenna	Łowęcín	44/1	0,0336	414	granicy obrębu, ul. Grudzińskiego w Jasinie	ul. Łowieckiej
43			10/2	0,0119			
44			12/28	0,0029			
45			12/18	0,0218			
46			44/2	0,3064			
47			12/24	0,0126			
48			12/12	0,0102			
49			12/14	0,0110			
50			12/26	0,0110			
51			12/22	0,0111			
52			18/8	0,0500			
53			18/16	0,0051			
54			18/14	0,0192			
55			21/7	0,0075			
56			47/5	0,0214			
57	12/30	0,0154					

Załącznik nr 2
do Uchwały Nr VIII/95/2024
Rady Miejskiej w Swarzędzu
z dnia 29.10.2024 r.

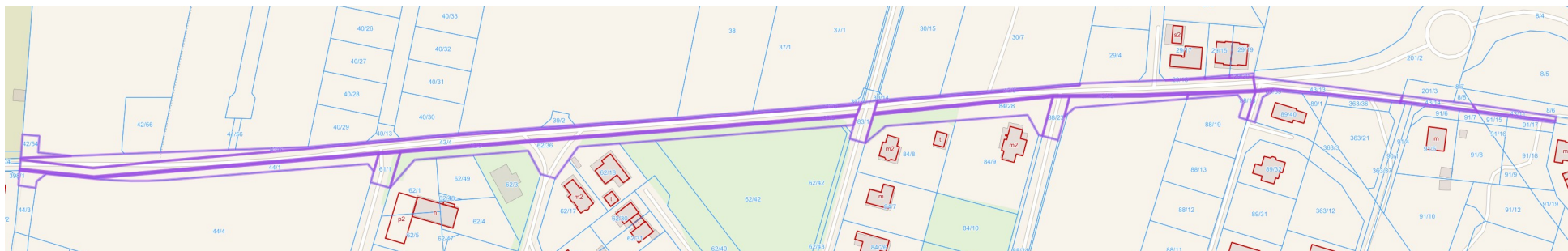
ul. Grudzińskiego w Swarzędzu i Jasinie, ul. Pszena i bez nazwy w Łowęcinie



ul. Grudzińskiego w Swarzędzu



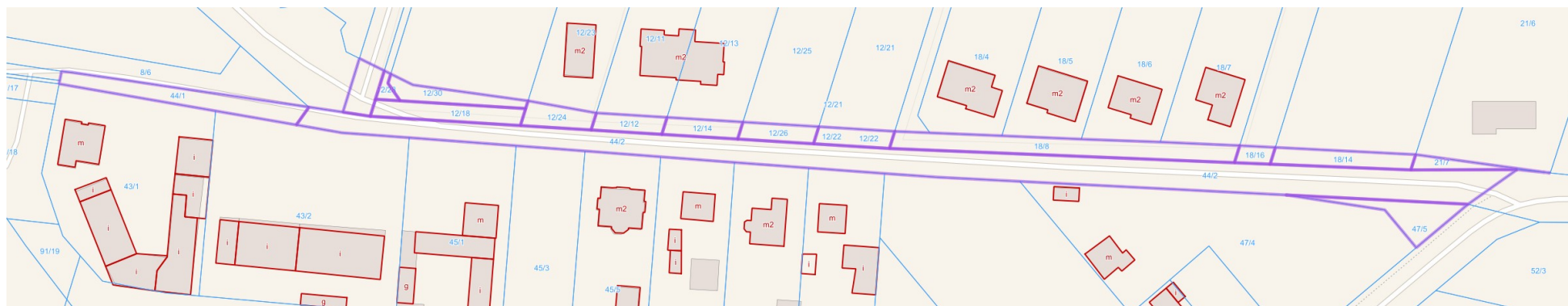
ul. Grudzińskiego w Jasinie



ul. bez nazwy w Łowęcinie



ul. Pszenna w Łowęcinie



UZASADNIENIE

Przedmiotowe drogi uzupełniają sieć dróg służących miejscowym potrzebom, a nieruchomości na których są zlokalizowane stanowią własność gminy. Wyżej wymienione przesłanki stanowią podstawę do zaliczenia dróg do kategorii dróg gminnych.