

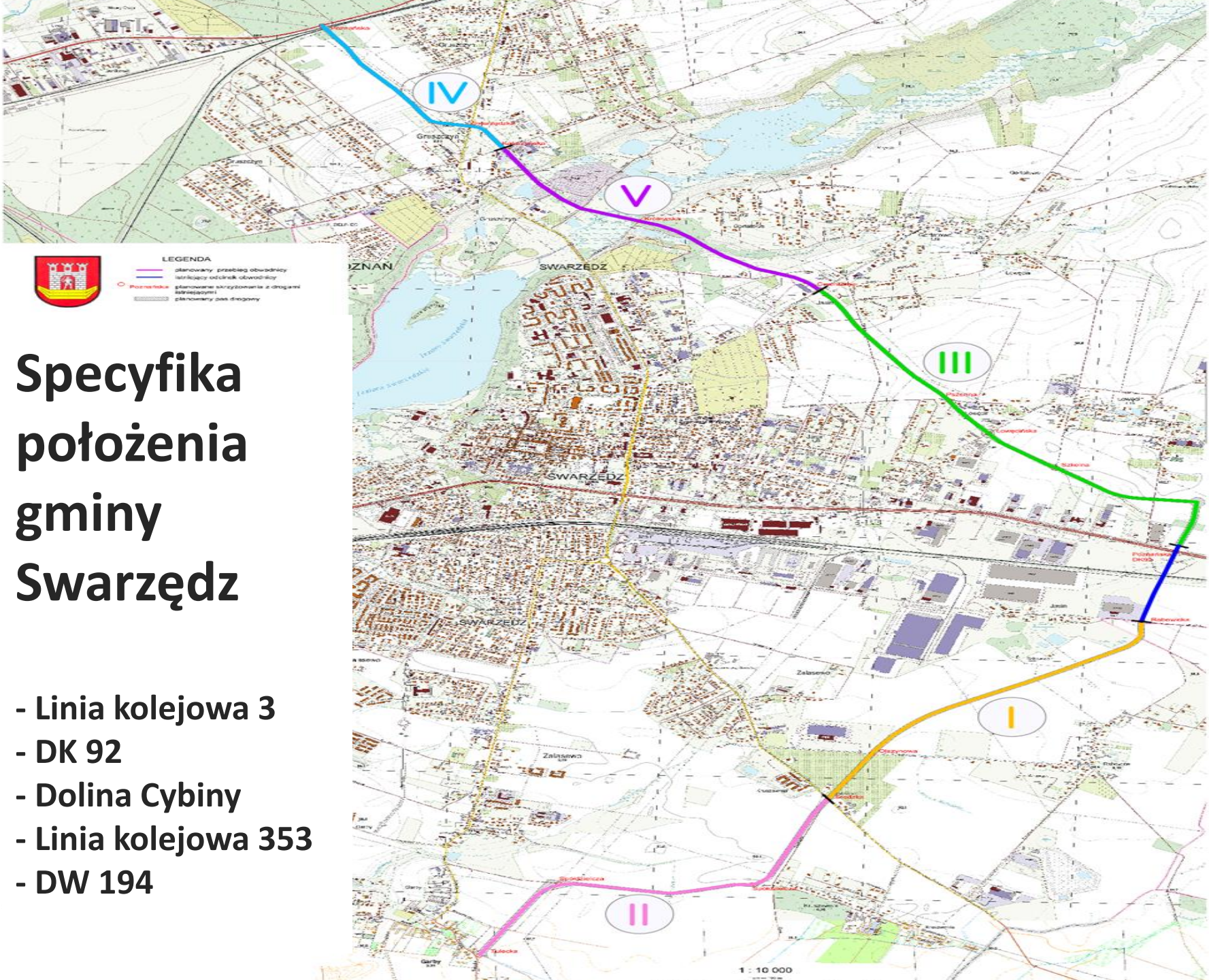
# Strategiczne rozwiązania dla komunikacji drogowej w gminie Swarzędz

---

1. Położenie Gminy i przebieg dróg
2. Tunel w ul. Tabaki
3. Obwodnica Swarzędza
4. Ulica Cieszkowskiego
5. Aktualne budowy dróg
6. Podsumowanie

**Kolejność prezentacji**

---



**LEGENDA**

- planowany przebieg obradnicy
- istniejący udcinek obradnicy
- planowane skrzyżowanie z drogami
- planowany pas drogowy

# Specyfika położenia gminy Swarzędz

- Linia kolejowa 3
- DK 92
- Dolina Cybiny
- Linia kolejowa 353
- DW 194

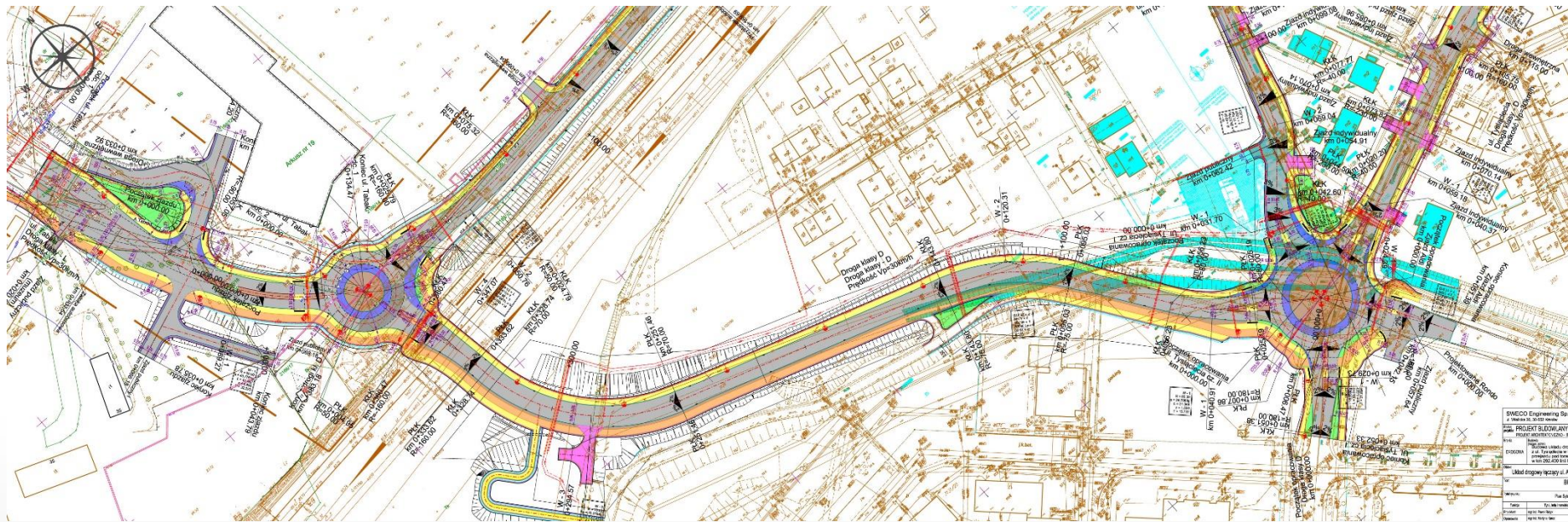
**Budowa układu drogowego łączącego ul. Tabaki  
z ul. Tysiąclecia w Swarzędzu wraz z budową  
bezkolizyjnego przejazdu  
pod torami (wiaduktu kolejowego) w linii kolejowej nr 3  
Warszawa Zachodnia- Kunowice.**

**W ramach inwestycji przewidziano:**

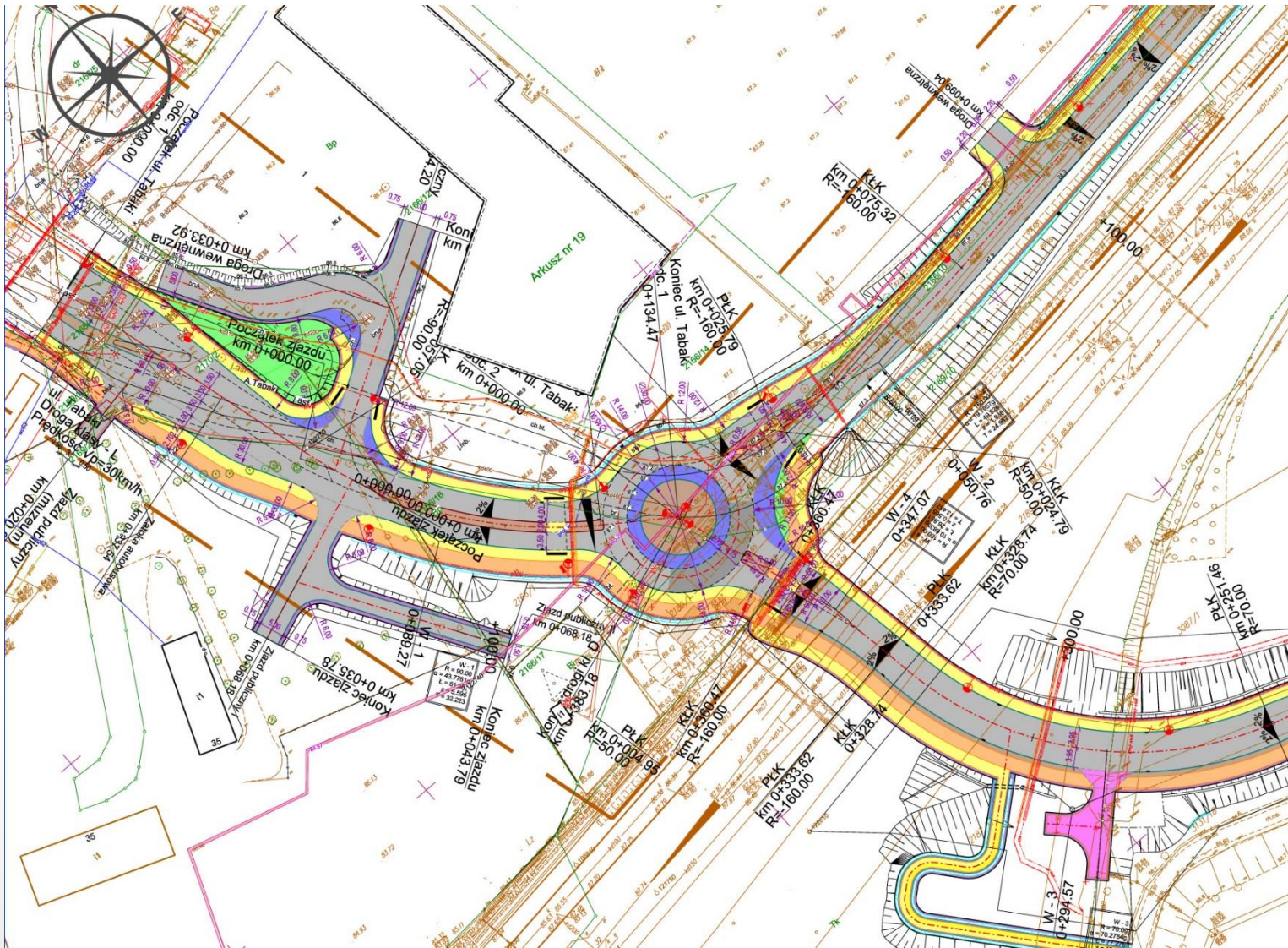
- Budowę dwóch rond
- Budowę tunelu pod torami (skrajnia 4,5m)
- Budowę ścieżki rowerowej od ul. Kirkora do ul. Tysiąclecia
- Remont skrzyżowania ul. Tabaki z drogą krajową nr 92 umożliwiający wprowadzenie dodatkowych relacji na skrzyżowaniu.
- Długość łącznika: około 400m

## **Tunel w ulicy A. Tabaki**

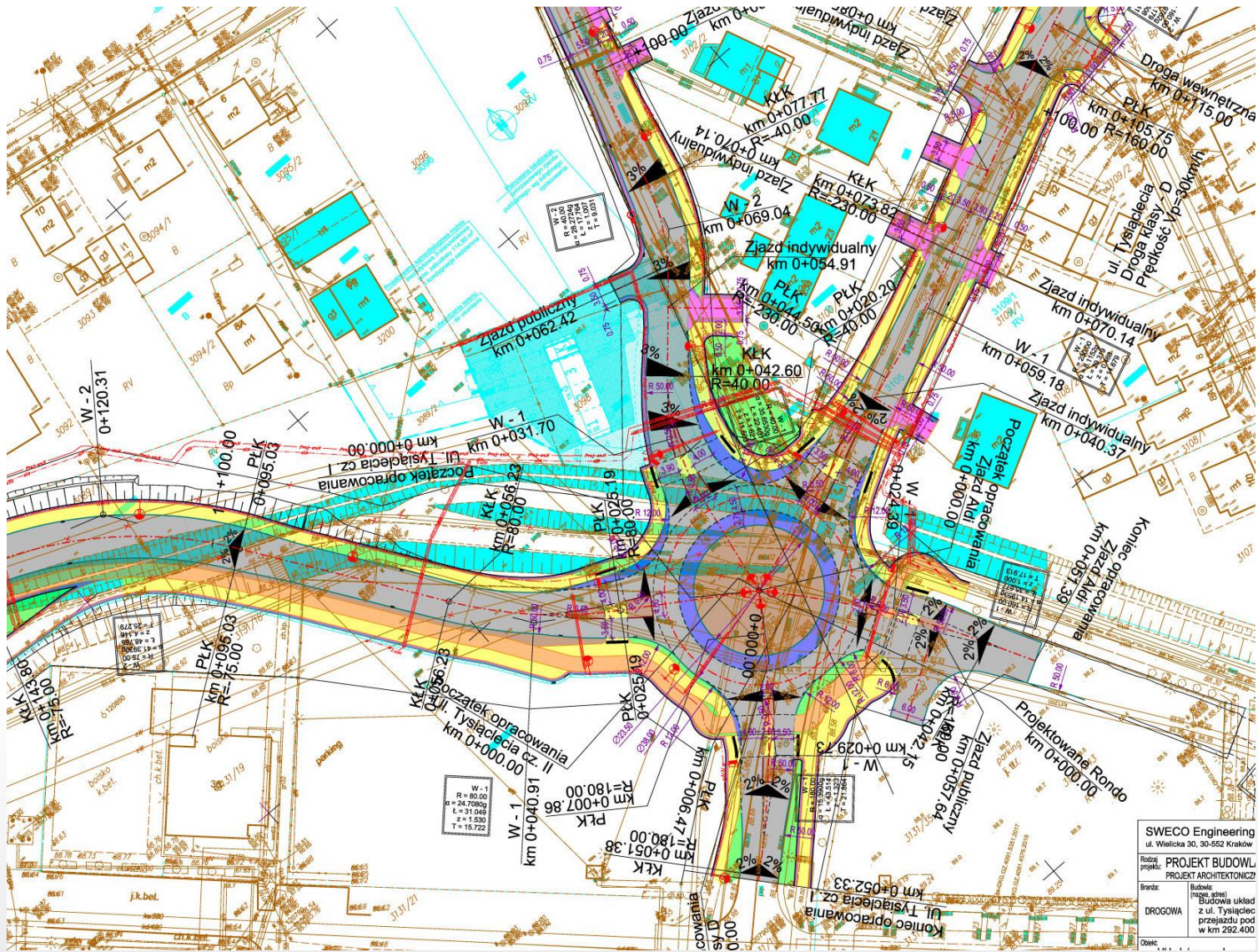
---



# Tunel w ulicy A. Tabaki



**Tunel w ulicy A. Tabaki**



# Tunel w ulicy A. Tabaki

## **Obwodnica etap 1 - na odcinku od ul. Rabowickiej w Jasinie do ul. Średzkiej w Rabowicach**

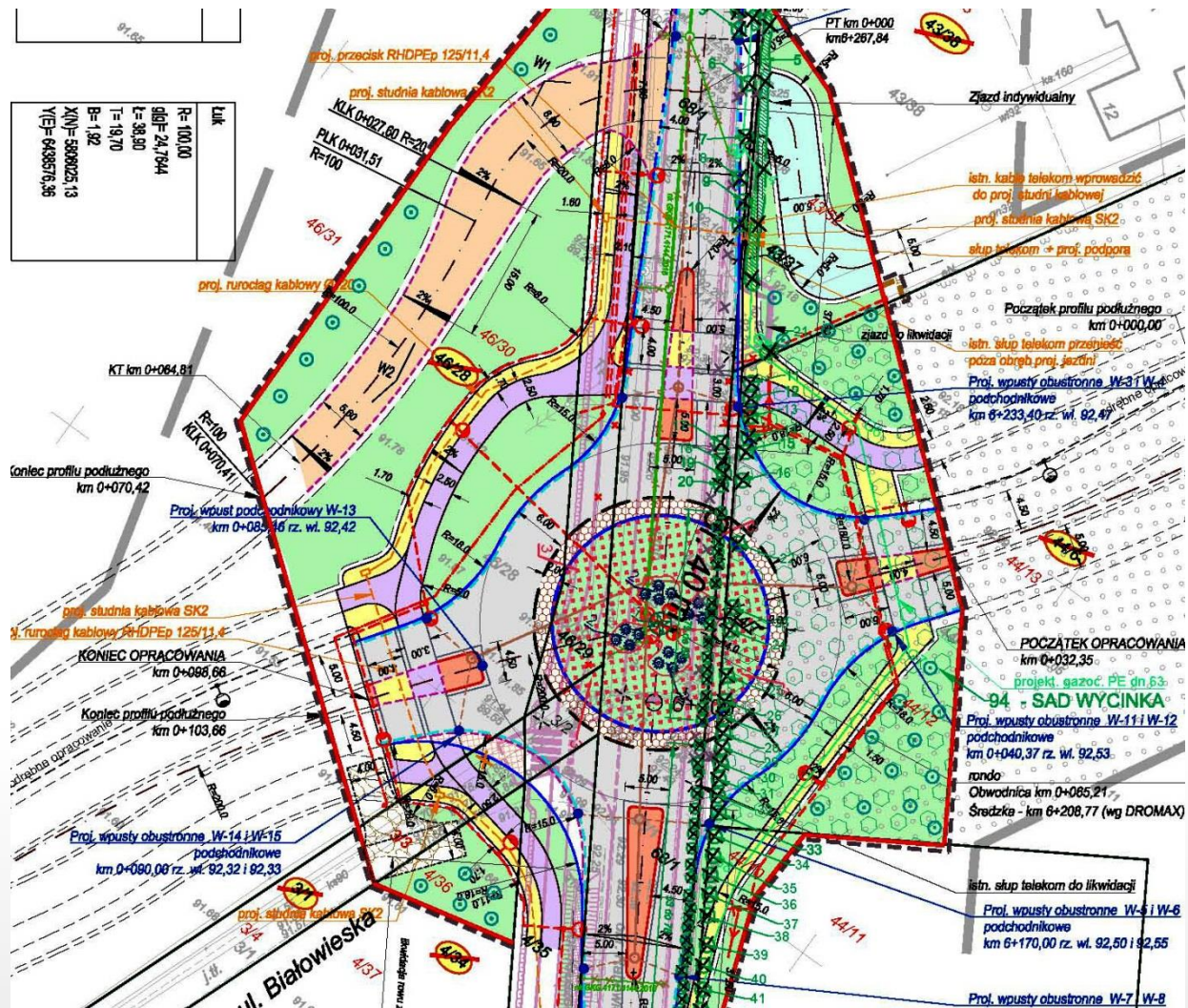
- długość 2,224 km
- skrzyżowania typu rondo
- szerokość pasa ruchu – 3,5 m,
- szerokość pobocza- 1,50 m,
- chodnik i ścieżka pieszo-rowerowa,
- dodatkowe jezdnie obsługujące teren przyległy

## **Obwodnica Swarzędza północ - południe**

---







# Obwodnica etap I – wykonane rondo

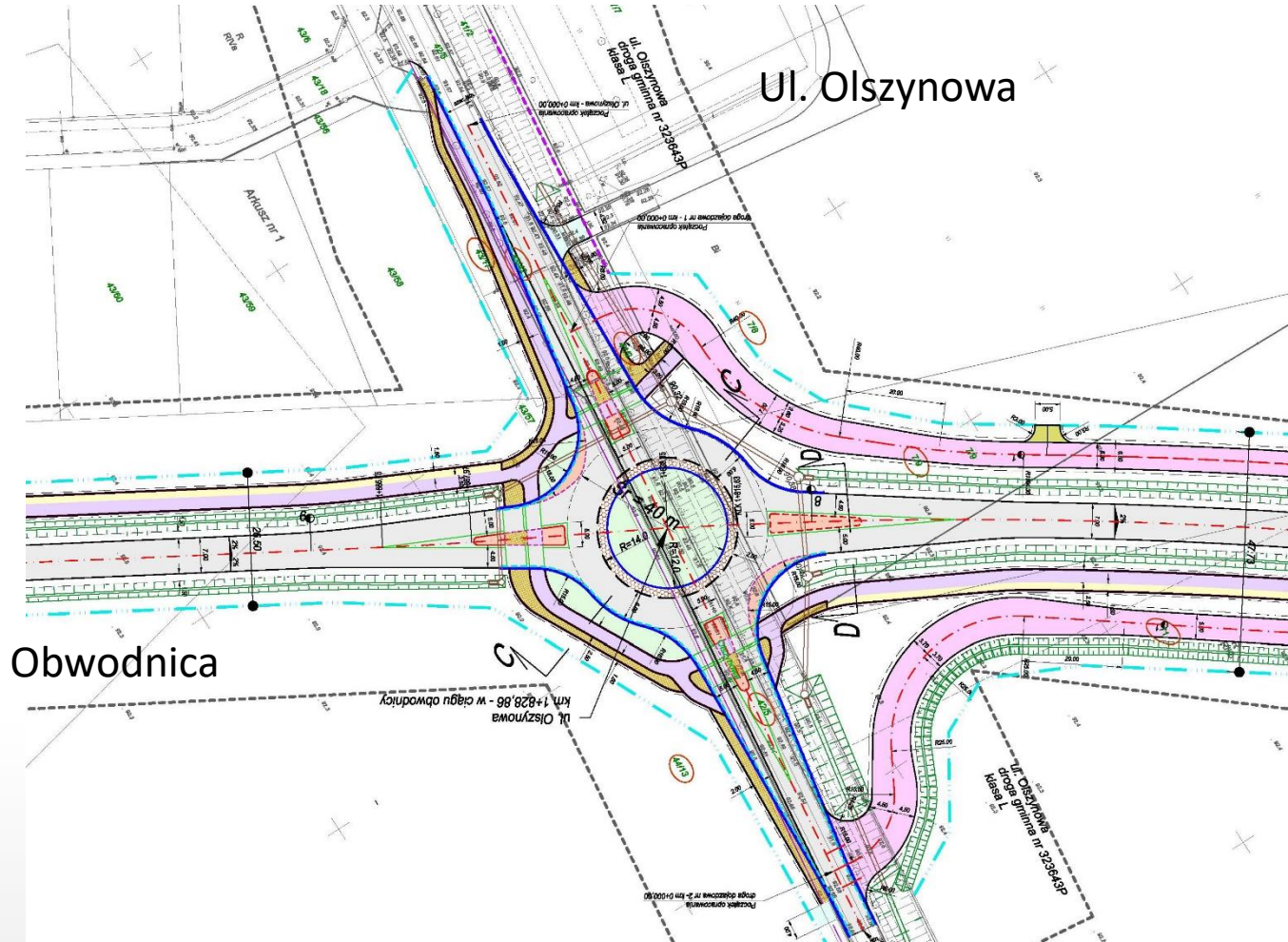
Ul. Olszynowa

Obwodnica

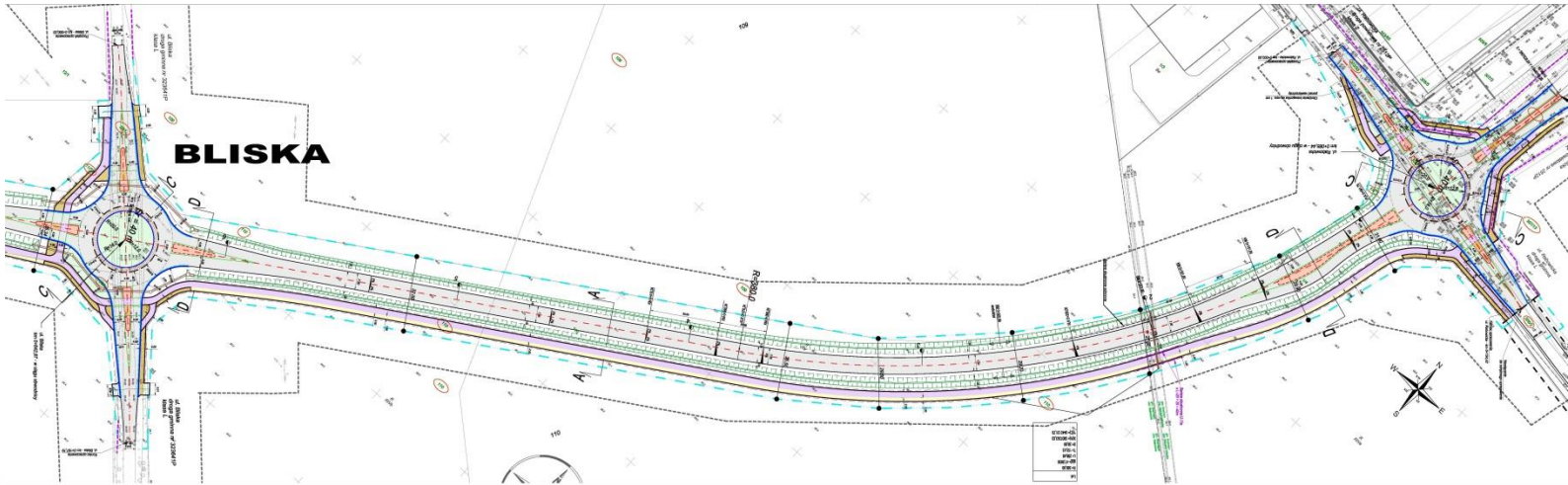
# Obwodnica etap I – ul. Olszynowa

---



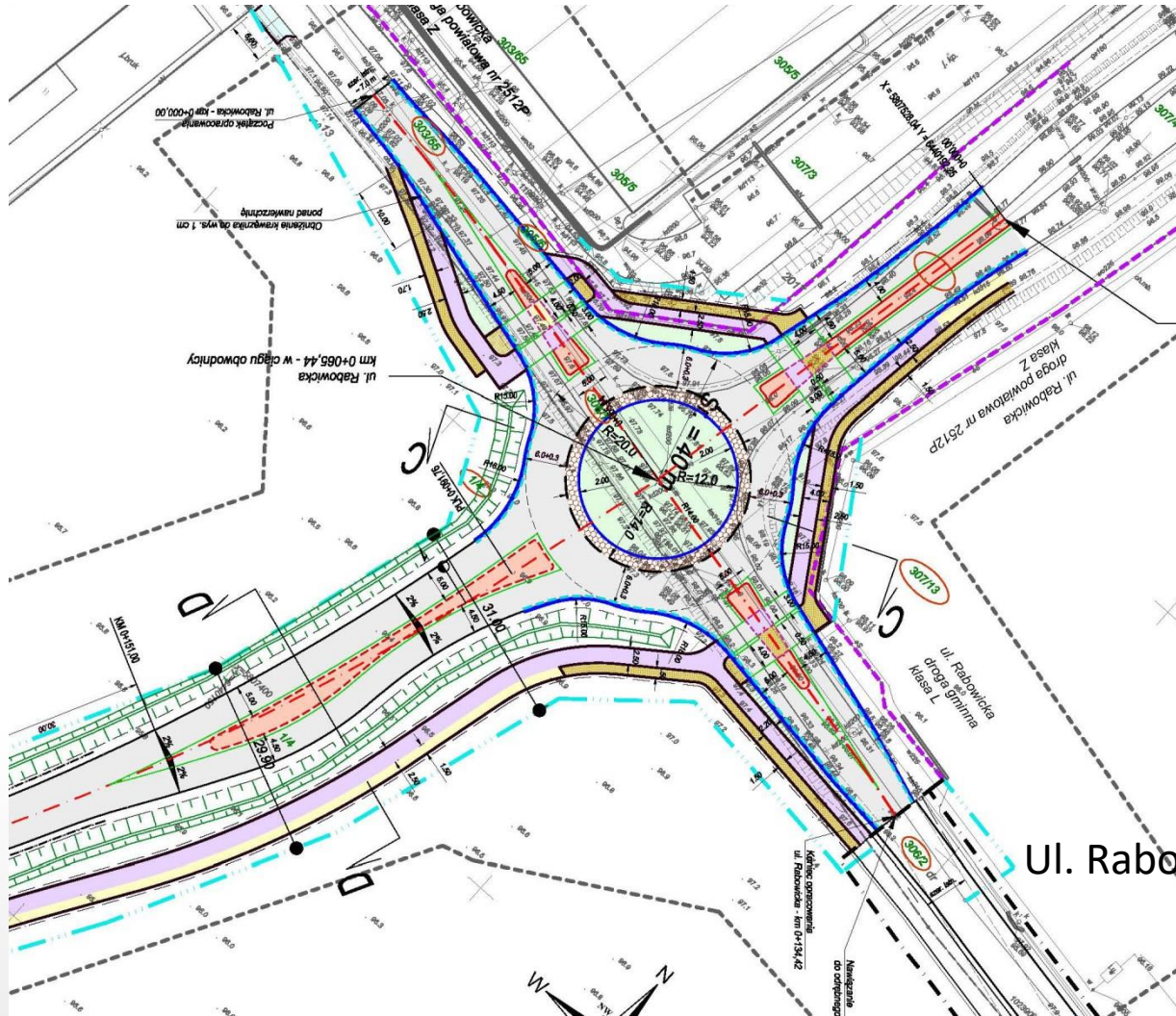


# Obwodnica etap I – ul. Olszynowa



# Obwodnica etap I – ul. Bliska i Rabowicka

---



Ul. Rabowicka

# Obwodnica etap I – ul. Rabowicka

## Stan zaawansowania

- została wydana decyzja o zezwoleniu na realizację inwestycji drogowej (ZRID)
- nabyte nieruchomości pod realizację inwestycji
- **przejęliśmy grunty nieodpłatnie od KOWR o pow. 3,3904ha o wartości 1 845 779 zł**
- przepisane uzgodnienia i decyzje z Gminy Swarzędz na Powiat Poznański
- Starostwo zgłasza inwestycję w aktualnym naborze o środki zewnętrzne – Fundusz Rozwoju Dróg

## Obwodnica etap I

---

- **Etap II** od ronda w ul. Średzkiej w Rabowicach do ronda w ul. Kórnickiej w Zalasewie - dł. odcinka 2,4 km; termin opracowania dokumentacji technicznej – 30.06.2025 r.
- **Etap III** od DK 92 do ul. Cmentarnej w Jasinie - dł. odcinka 2,9 km; ogłoszenie przetargu nieograniczonego III kw. 2024 r. (po 3 przetargach)
- **Etap IV** od ul. Swarzędzkiej w Gruszczynie do DW nr 194 w Kobylnicy - dł. odcinka 1,4 km – opracowana koncepcja
- **Etap V** od ul. Cmentarnej w Jasinie do ul. Swarzędzkiej w Gruszczynie – dł. odcinka - 2,2 km; wariantowe odejście z ul. Darniowej do ul. Cieszkowskiego dł. odcinka 0,5 km – opracowana koncepcja





## **Etapy i zakres**

---





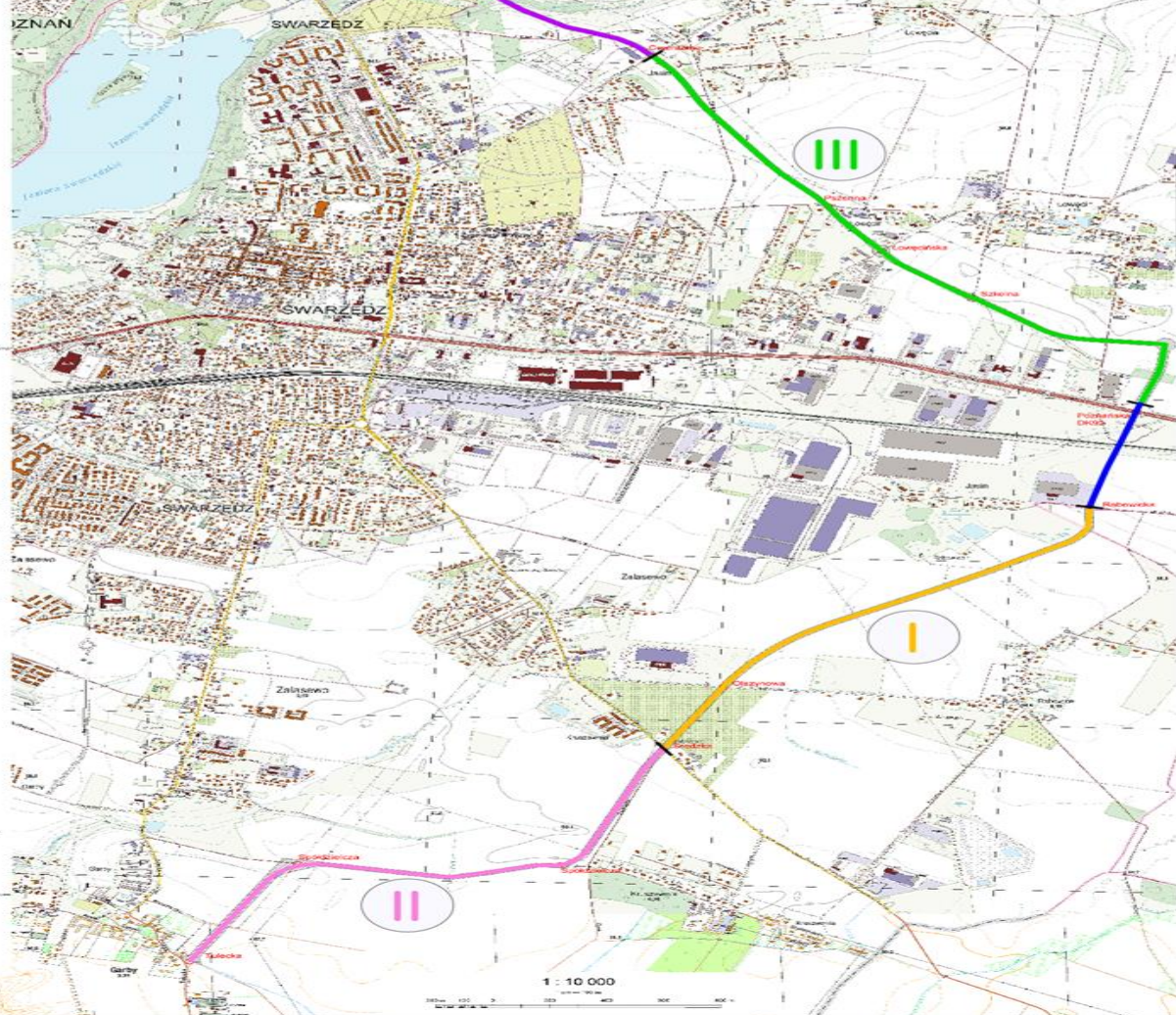
**LEGENDA**

-  planowany przebieg obwodnicy
-  planowana stacja
-  planowane wykorzystanie z drogi
-  planowany obszar drogowy

**OBJAŚNIENIA ZNAKÓW I SKRÓTÓW**

	planowana linia kolejowa	100	100
	planowana linia kolejowa	100	100
	planowana linia kolejowa	100	100
	planowana linia kolejowa	100	100
	planowana linia kolejowa	100	100
	planowana linia kolejowa	100	100
	planowana linia kolejowa	100	100
	planowana linia kolejowa	100	100
	planowana linia kolejowa	100	100
	planowana linia kolejowa	100	100
	planowana linia kolejowa	100	100
	planowana linia kolejowa	100	100
	planowana linia kolejowa	100	100
	planowana linia kolejowa	100	100
	planowana linia kolejowa	100	100
	planowana linia kolejowa	100	100
	planowana linia kolejowa	100	100
	planowana linia kolejowa	100	100
	planowana linia kolejowa	100	100
	planowana linia kolejowa	100	100
	planowana linia kolejowa	100	100
	planowana linia kolejowa	100	100
	planowana linia kolejowa	100	100
	planowana linia kolejowa	100	100
	planowana linia kolejowa	100	100
	planowana linia kolejowa	100	100
	planowana linia kolejowa	100	100
	planowana linia kolejowa	100	100
	planowana linia kolejowa	100	100
	planowana linia kolejowa	100	100
	planowana linia kolejowa	100	100
	planowana linia kolejowa	100	100
	planowana linia kolejowa	100	100
	planowana linia kolejowa	100	100
	planowana linia kolejowa	100	100
	planowana linia kolejowa	100	100
	planowana linia kolejowa	100	100
	planowana linia kolejowa	100	100
	planowana linia kolejowa	100	100
	planowana linia kolejowa	100	100
	planowana linia kolejowa	100	100
	planowana linia kolejowa	100	100

**WARSZAWA**  
WOLA  
Wielka Wola



1 : 10 000



- Poprawa bezpieczeństwa ruchu drogowego na drodze powiatowej nr 2407P i nr 2489P w m. Swarzędz, ul. Cieszkowskiego i ul. Polna
- Zastosowane rozwiązania projektowe zwiększają przepustowość odcinka oraz poprawiają w znaczny sposób bezpieczeństwo pieszych przez zastosowanie azyli na całej długości ulicy. Dodatkowe wloty na skrzyżowaniu z ul. Poznańską dwukrotnie zwiększą przepustowość relacji na wprost, jednocześnie projektowane rondo turbinowe na ul. Wrzesińskiej spowoduje płynną dystrybucję pojazdów dojeżdżających od strony Poznania w kierunku centrum Swarzędza.

## **Ul. Cieszkowskiego i Polna**

---

- Zarząd Dróg Powiatowych przy naszym wsparciu finansowym prowadzi tę inwestycję
- Wykonawca: Konsorcjum Firm: Pracowania Projektowa DROG-CAD z Poznania oraz AC DROGA ze Słupcy
- Wartość umowy: 280.44,00zł.
- Termin wykonania do 30.03.2025 r.
- Zakres na odc. od ul. Kościuszki (wjazd na wiadukt do skrzyżowania z ul. Grudzińskiego włącznie)

## **Ul. Cieszkowskiego i Polna**

---



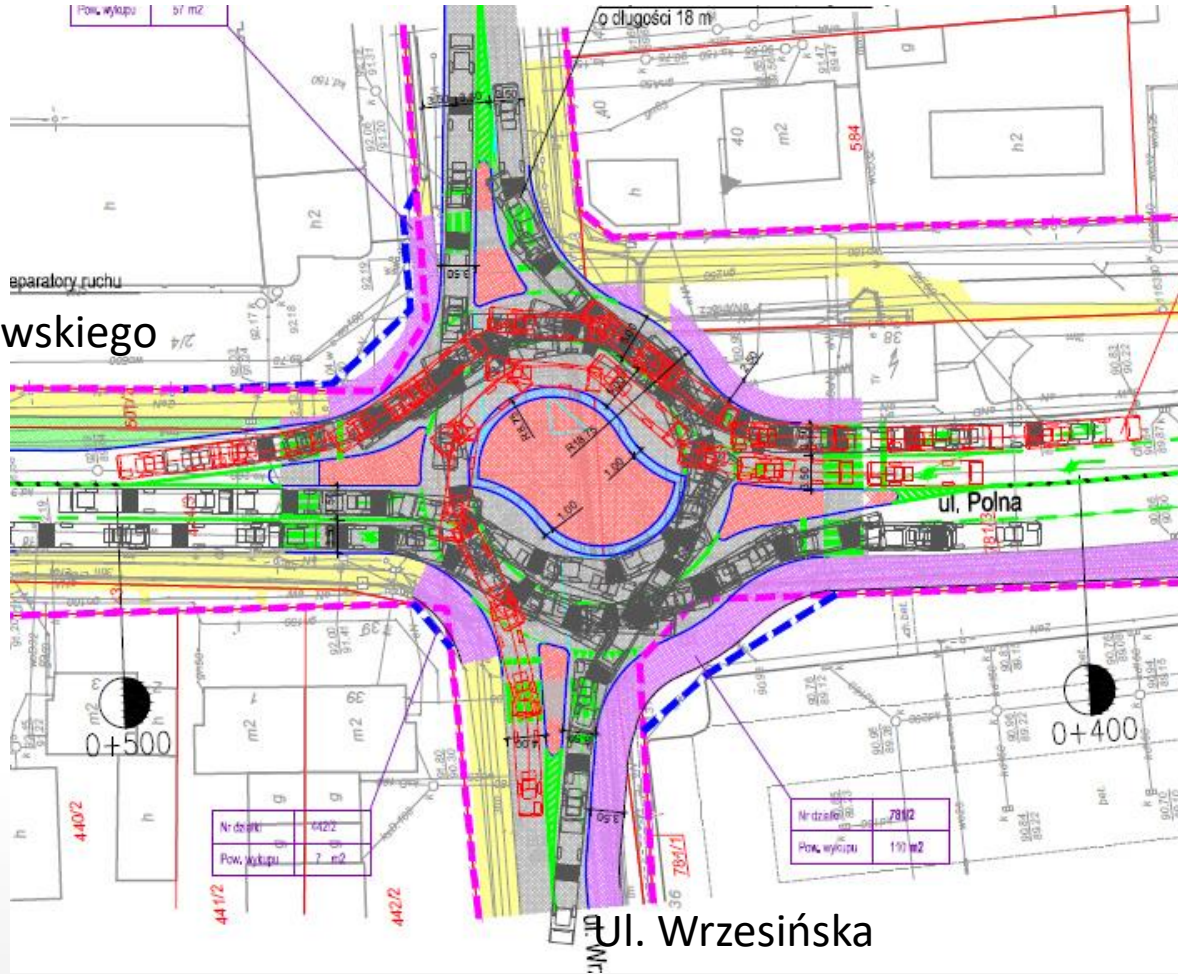
## Ul. Wrzesińska



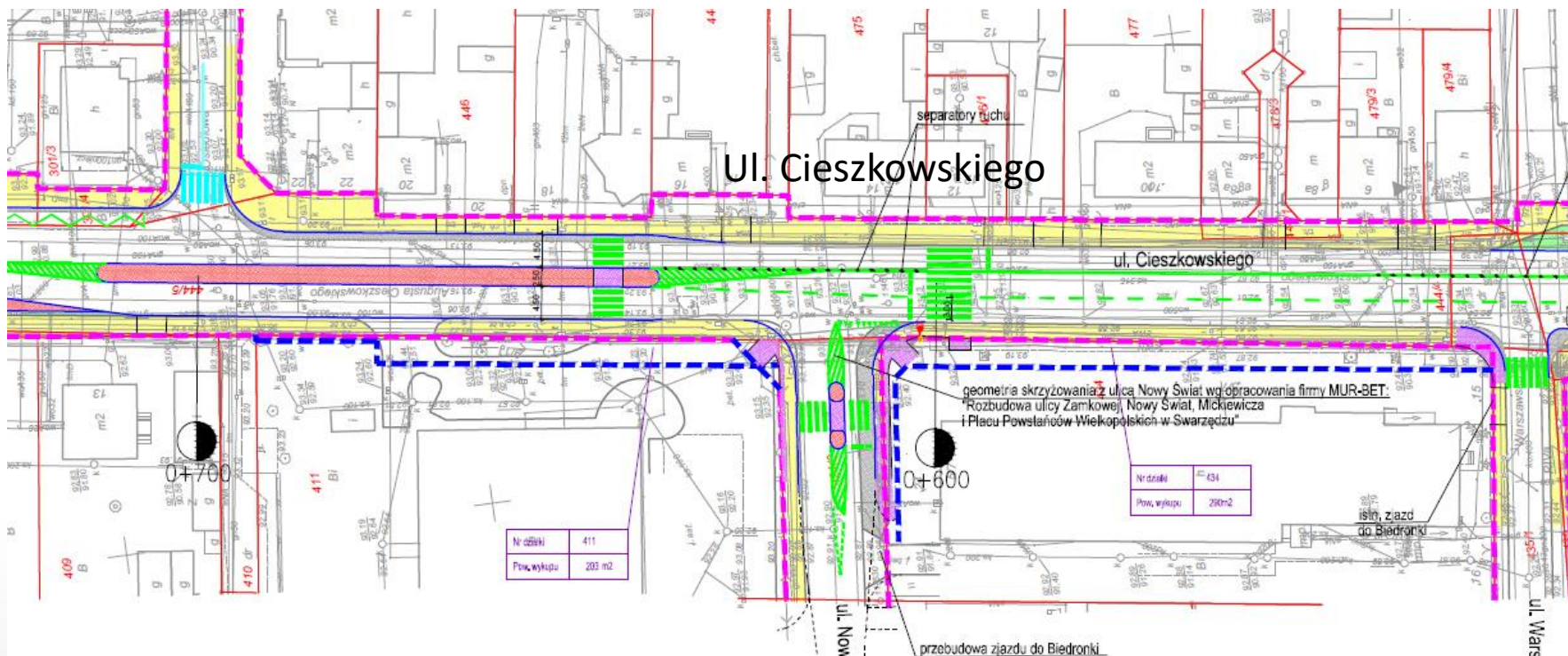
DK 92

## Ul. Cieszkowskiego i Polna

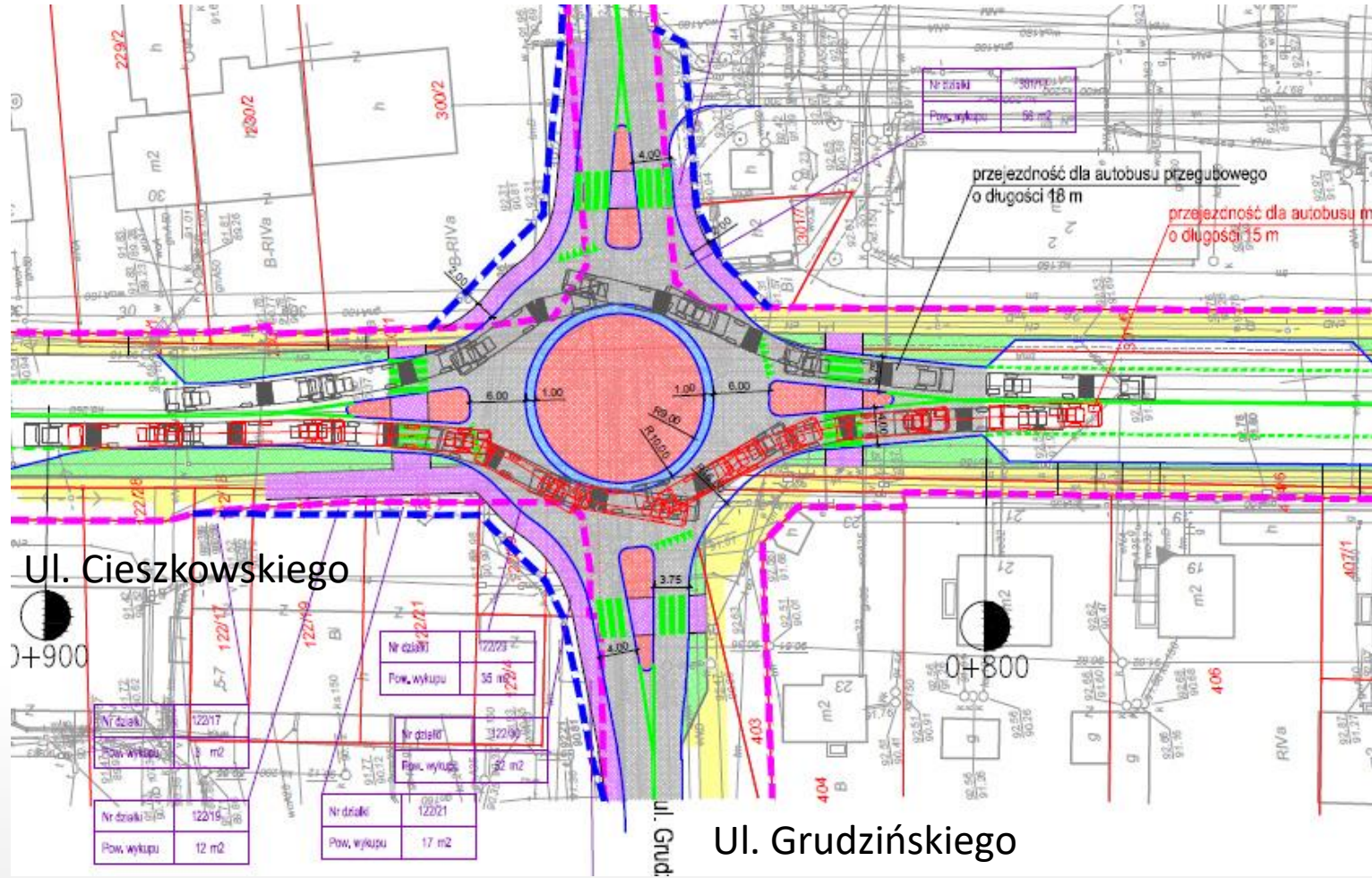
Ul. Cieszkowskiego



**Ul. Cieszkowskiego**



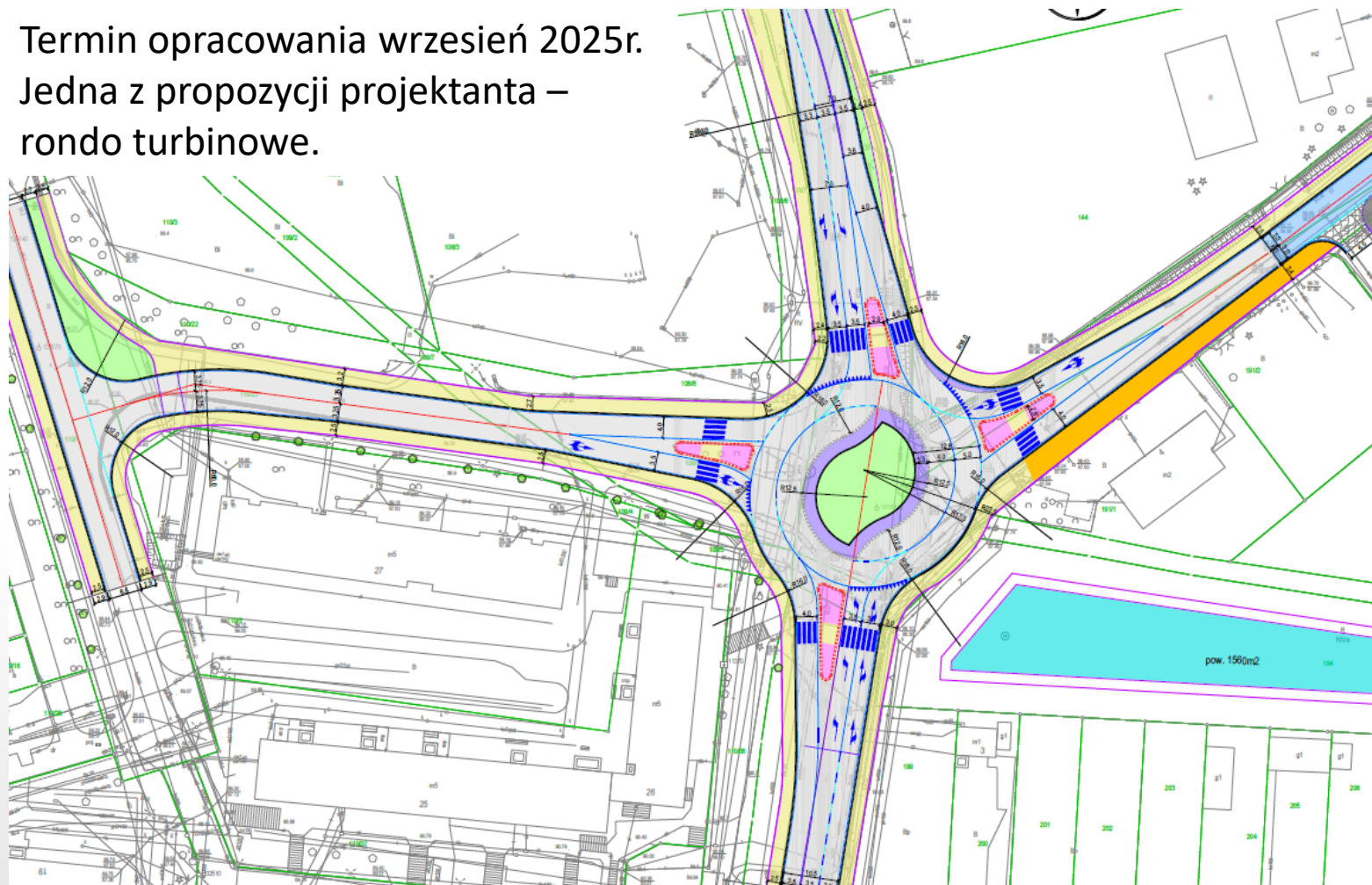
# Ul. Cieszkowskiego



# Ul. Cieszkowskiego

# Gmina projektuje jednocześnie odcinek brakujący wraz z rondem w ul. Cmentarnej i Kwaśniewskiego

Termin opracowania wrzesień 2025r.  
Jedna z propozycji projektanta –  
rondo turbinowe.





**Budowa ul. Królewskiej i odcinka ul. Darniowej w**

Gortatowie – wartość umowna - 7 261 273,66 zł, termin realizacji 15.05.2025 r.

**Budowa ul. Czarnoleskiej i ul. Spółdzielczej w Kruszewni -**

wartość umowna - 9.366.115,70 zł, wartość dofinansowania – 8 mln zł; Rządowy Fundusz Polski Ład Program Inwestycji Strategicznych (edycja 8) termin realizacji – 21.10.2024 r.

**Wyczółkowskiego, Chełmońskiego, Kossaka i Kopernika w**

**Swarzędzu** - wartość umowna - 1.823.124,51 zł, udział spółki AQUANET – 598.362,97 zł (wymiana wodociągów). Termin realizacji – 07.01.2025 r.

## **Aktualne inwestycje drogowe**

---

**Rozbudowa ul. Olszynowej w Rabowicach** - wartość umowna - 3.289.568,00 zł, wartość dofinansowania - 2 mln zł; Rządowy Fundusz Polski Ład Program Inwestycji Strategicznych (edycja 8). Inwestycja zakończona, podobnie jak **Hebanowa w Zalasewie i Krańcowa w Gruszczynie**.

**Rozbudowa ul. Sołeckiej w Jasinie** - wartość najkorzystniejszej oferty 7.074.799,64 zł, dofinansowanie – 3,4 mln zł; Rządowy Fundusz Rozwoju Dróg (dawniej Fundusz Dróg Samorządowych). Termin realizacji 220 dni od dnia zawarcia umowy.

**Trwające inwestycje drogowe**

---

## **Planowane najbliższe przetargi drogowe:**

- **Budowa ul. Krótkiej w Kobylnicy**
  - **Przebudowa ul. Bukowej w Rabowicach**
-

Dziękuję za uwagę

---